RAPPORT
SUR LE PRIX ET LA QUALITÉ DU SERVICE PUBLIC DE L'EAU POTABLE ET DE L'ASSAINISSEMENT

2024










SYNDICAT DÉPARTEMENTAL D'ADDUCTION D'EAU POTABLE ET D'ASSAINISSEMENT DE LOT-ET-GARONNE

1. Table des matières

1. Table des matières 1
INTRODUCTION 3
CHAPITRE 1 : Le service de l'eau potable 5
1. Caractéristiques techniques du service 5
1.1. Présentation des modes de gestion du service 5
1.2. La production 6
1.3. La distribution 16
1.4. Les abonnés 23
1.5. La consommation 25
1.6. La qualité de l'eau 28
2. Caractéristiques financières du service 31
2.1. Tarification de l'eau et recettes du service 31
2.2. Recettes d'exploitation 34
2.3. Financement des investissements 34
2.4. Travaux 35
2.5. Actions de solidarité et de coopération décentralisée 37
CHAPITRE 2 : Le service de l'assainissement collectif 40
1. Caractéristiques techniques du service 40
1.1 Présentation des modes de gestion du service 40
1.2 Les abonnés 41
1.3 Le réseau 45
1.4 Les ouvrages de traitement des eaux usées 52
1.5 Les volumes 54
1.6 La qualité des rejets 57
1.7 Les boues 59
2. Caractéristiques financières du service 60
2.1 Tarification de l'assainissement 60
2.2 Recettes d'exploitation 63
2.3 Financement des investissements : état de la dette 63
2.4 Travaux 64
2.5 Actions de solidarité et de coopération décentralisée 66
CHAPITRE 3 : Le Service de l'Assainissement Non Collectif 67
1. Caractéristiques techniques du service 67
1.1 Présentation du territoire et du mode de gestion 67
1.2 Instruction et contrôle des installations 72
2. Caractéristiques financières du service 77
2.1 Tarification de l'assainissement individuel 77

2.2 Recettes du Syndicat 78
2.3 Dépenses du Syndicat 78
2.4 Evolution des dépenses et des recettes du service 79
Annexes 80
Références réglementaires 81
Coordonnées des exploitants 82
Glossaire 83
Tableaux récapitulatifs des indicateurs de performance 84
1. Service de l'Eau Potable 84
2. Service de l'Assainissement Collectif 85
3. Service de l'Assainissement Non Collectif 85
Note de l'Agence de l'Eau Adour Garonne 86

INTRODUCTION

Le Syndicat Départemental EAU47 est un syndicat mixte fermé, qui regroupe 245 communes du Lot-et-Garonne dont 4 communes du Tarn-et-Garonne. Le Syndicat assure la production, le traitement et la distribution de l'eau potable, ainsi que les services liés à l'assainissement collectif et non collectif sur le territoire des communes adhérentes.

Madame Geneviève Le Lannic a été réélue Présidente du Syndicat EAU47 le 17 septembre 2020. Le public peut rencontrer les services du syndicat à l'adresse suivante :

SYNDICAT DÉPARTEMENTAL D'ADDUCTION D'EAU POTABLE ET D'ASSAINISSEMENT DE LOT-ET-GARONNE

EAU47
997 avenue du Docteur Jean Bru – bâtiment B
47031 Agen Cedex
Tél : 05.53.68.44.00
Ouvert au public du lundi au vendredi
de 8h30 à 12h et 13h30 à 17h (16h le vendredi)
www.eau47.fr

Le présent rapport sur le prix et la qualité des services de l'eau et d'assainissement (RPQS), présente les services réalisés sur les 9 territoires composant le syndicat en 2024 : Albret, Brame, Garonne, Lot Amont 47, Nord du Lot, Nord de Marmande, Porte des Landes, Sud du Lot et Villeneuvois.

Ce rapport est établi conformément aux dispositions des articles L.224-5 et D224-1 à D224-5 du CGCT (Code Général des Collectivités Territoriales), qui prévoit la présentation du RPQS par la présidente du Syndicat à l'Assemblée et aux délégués syndicaux lors du Comité Syndical avant le 30 septembre de l'année suivante, ainsi qu'aux services publics locaux lors de la CCSPL (Commission Consultative des Services Publics Locaux).

Il fera l'objet d'une communication à chacune des communes membres du Syndicat, lesquelles devront le présenter devant leur Conseil Municipal avant le 31 décembre 2025.

D'autre part, les données concernant l'organisation, les tarifs et les performances des services, sont disponibles sur l'Observatoire National des services d'eau et d'Assainissement : http://www.services.eaufrance.fr/

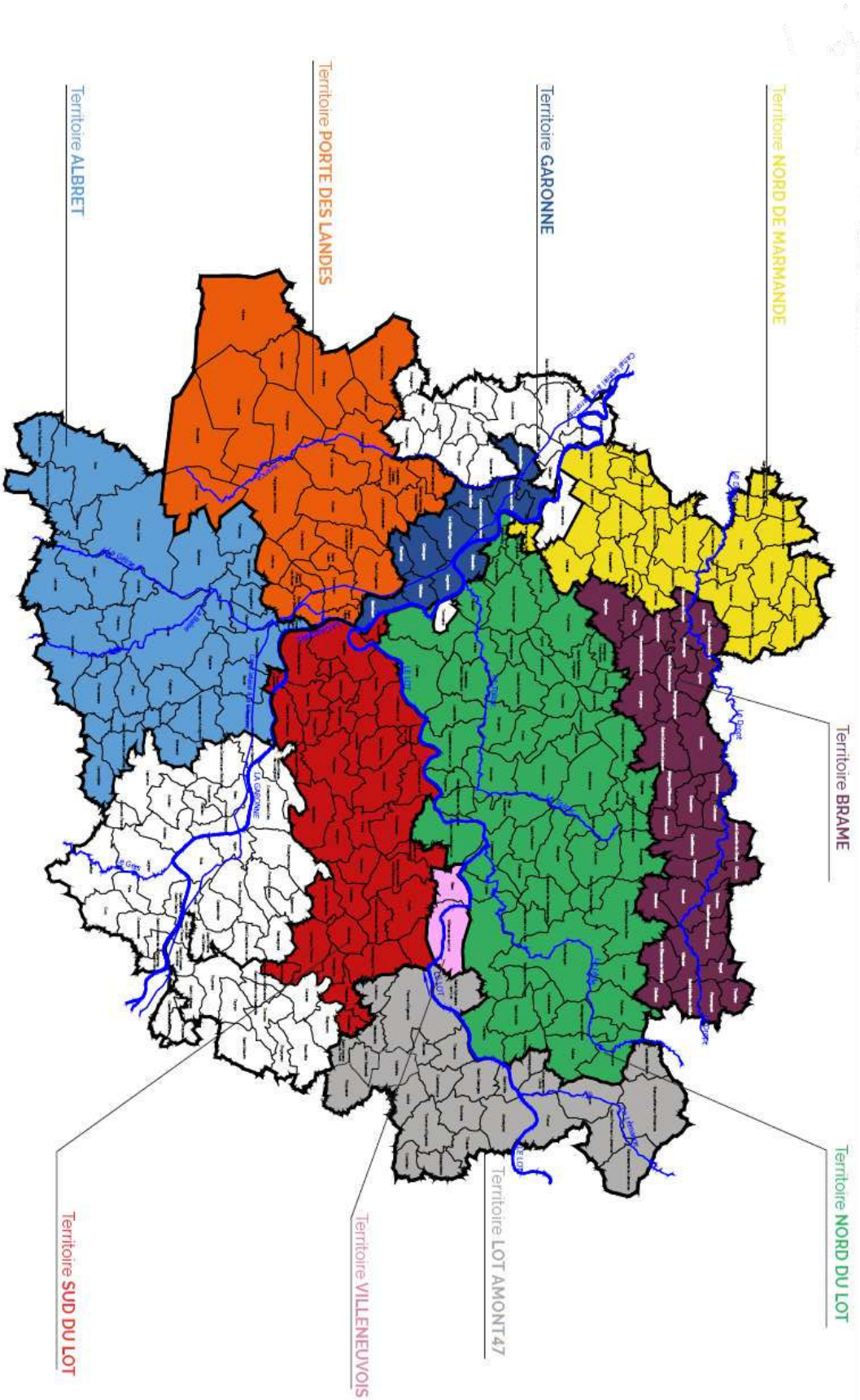
Territoire ALBRET
Territoire PORTE DES LANDES
Territoire GARONNE
Territoire NORD DE MARMANDE
Territoire BRAME
Territoire NORD DU LOT
Territoire LOT AMONT47
Territoire VILLENEUVOIS
Territoire SUD DU LOT

CHAPITRE 1 : LE SERVICE DE L'EAU POTABLE

1. Caractéristiques techniques du service

1.1. Présentation des modes de gestion du service

1.1.1. Délégation de service public

En 2024, la production, le traitement et la distribution d'eau potable ont été confiés par délégation de service public à des sociétés privées sur les territoires suivants :

- Agur : sur le territoire du Villeneuvois et les communes d'Aiguillon et Nicole (situées sur le territoire du Sud du Lot) ;
- Saur : sur les territoires de la Brame et du Nord de Marmande et sur une partie des territoires du Nord du Lot, du Sud du Lot et du Lot Amont 47 (ancien syndicat de Penne-Saint Sylvestre) ;
- Véolia : sur une partie des territoires de la Porte des Landes (ancien Syndicat de Damazan-Buzet), du Nord du Lot (ancien syndicat de Clairac-Castelmoron), de Lot Amont 47 (ancien syndicat de Tournon d'Agenais et ancien territoire de Nord Séoune) et de Garonne (ancien syndicat du Mas d'Agenais).

1.1.2. Service en régie

La production, le traitement et la distribution d'eau potable sont gérés en régie sur le territoire de l'Albret et une partie des territoires de Garonne (ancien syndicat du Sud de Marmande) et de Porte des Landes.

Les coordonnées des exploitants sont disponibles en annexe. La répartition en 2024 est présentée sur la carte ci-dessous :

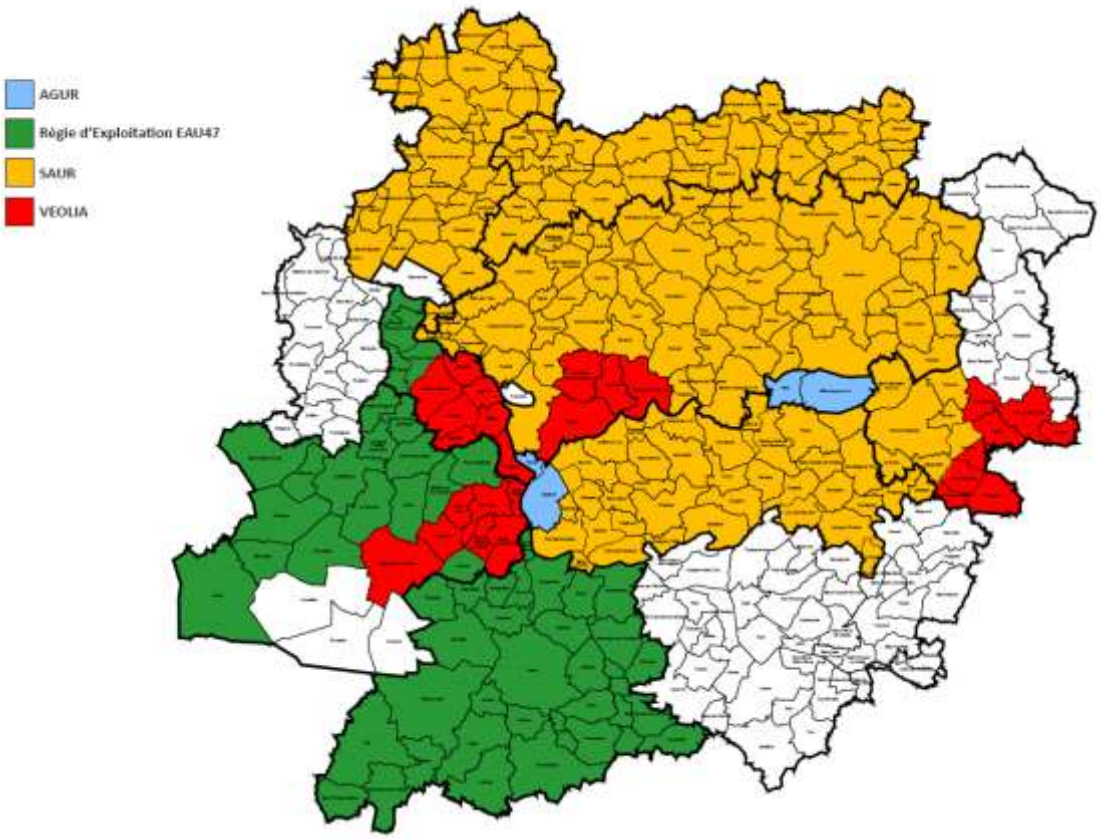

1.2. La production

En 2024, le Syndicat disposait de 41 points de prélèvements en eau : 24 forages profonds, 14 sources et 3 captages en rivière.

1.2.1. Mesures de protection de la ressource

L'ensemble des captages gérés par EAU47 est à jour des autorisations de prélèvement, de traitement et distribution de l'eau à destination humaine.

De plus, l'ensemble des captages est déclaré d'utilité publique et des périmètres de protection ont été définis pour chacun.
L'indice d'avancement de protection de la ressource (P108.3) permet de connaître l'avancement de la démarche concernant chaque captage, ainsi que le respect des prescriptions des périmètres de protection des captages d'eau.

Cet indice se calcule en fonction de l'indice de chaque captage, donné par l'ARS (Agence Régionale de Santé), et du volume produit par celui-ci, ainsi que l'indice de protection des ressources utilisées lors des achats d'eau à des collectivités voisines. En 2023, l'indice de protection de la ressource s'élève à **87,62 %.**

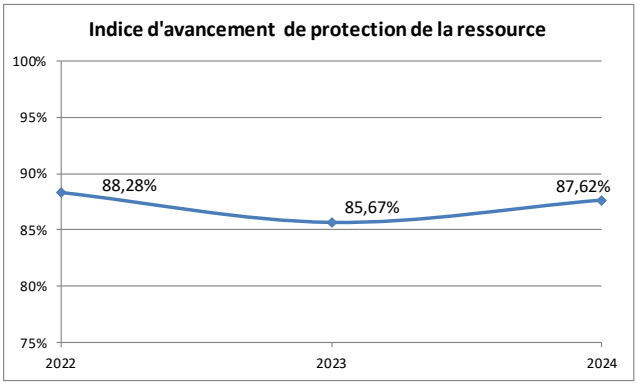

L'indice de protection attribué par l'ARS n'a pas évolué sur l'ensemble des ressources du Syndicat. Les faibles fluctuations de cet indicateur pondéré ne sont dues qu'aux variations des volumes produits au niveau des différentes ressources.

1.2.2. Mise en demeure sur le captage de Nazareth

L'usine de Nazareth, mise en service en 2008 et produisant de l'eau potable pour le secteur du Néracais et du Mézinais, ne permettait pas de garantir ponctuellement le respect des normes de qualité en eau traitée, notamment sur les métabolites de l'alachlore et du métolachlore, à la sortie de cette usine de traitement. En effet, sa conception ne prévoyait le traitement des pesticides qu'exceptionnellement. Or, depuis l'identification de la présence de pesticides dans l'eau distribuée, ce traitement était utilisé de façon permanente.

Les concentrations maximales observées pour ces pesticides dans l'eau distribuée restent bien en deçà de la valeur de la Vmax (50 µg/L pour les métabolites de l'alachlore – 510 µg/L pour les métabolites du métolachlore), valeurs seuils pour lesquelles une consommation sur une vie entière n'entraine aucun effet néfaste pour la santé. Pour information, la limite règlementaire est de 0,10 µg/L et la valeur maximale observée dans l'eau distribuée étaient de 0,74 µg/L le 31 janvier 2019.
L'arrêté préfectoral de mise en demeure du 17 mars 2021 engage le Syndicat EAU47 dans la mise en place d'un plan d'actions avec notamment la mise en place d'une filière complémentaire de traitement adaptée à la qualité de l'eau de la Baïse mais aussi aux nouvelles normes de qualité.
Ce nouveau module de traitement est opérationnel depuis le mois d'août 2023.
Les résultats d'analyse montrent que les objectifs de traitement des métabolites du métolachlore sont atteints.

1.2.3. Surveillance des ouvrages

Dans un souci d'anticipation, EAU47 fait diagnostiquer régulièrement les forages d'eau potable, afin de surveiller leur état et de programmer, lorsque cela s'avère nécessaire, des travaux de réhabilitation ou d'entretien.

La réglementation préconise une périodicité inférieure à 10 ans pour la réalisation des diagnostics. Les diagnostics portent essentiellement sur :

- La vérification de l'étanchéité des ouvrages et de l'absence de communication des eaux prélevées en profondeur avec les eaux de surface ou d'autres formations aquifères (eaux souterraines de moindre profondeur) ;
- La vérification de l'état et de la corrosion des matériaux tubulaires, et le degré de vieillissement des ouvrages.

En 2024, les forages de Desprin à Auriac sur Dropt et de Gardelle à Tombebœuf ont été diagnostiqués. Ces inspections n'ont pas décelé de dysfonctionnement, ni de détérioration de ces ouvrages.

1.2.4. Travaux sur ouvrages

Suite à ces diagnostics périodiques, des travaux de réhabilitation peuvent être nécessaires.

En préambule des diagnostics des forages de Desprin à Auriac sur Dropt, Gardelle à Tombebœuf et Malaret à Boudy de Beauregard, en 2023, des opérations de nettoyage et d'entretien avaient été réalisées. Les équipements des chambres de pompage et des colonnes captantes ont été brossés et le fond des ouvrages a été curé sous air-lift.

En dehors de ces travaux de réhabilitation, des changements de pompes sont réalisés en urgence.
Le 3 mai 2024, l'exploitant a changé en urgence la pompe d'exhaure du forage de Saint Pierre à Saint Pierre sur Dropt.
La pompe d'exhaure a été également remplacée au forage de Néguenou, situé sur la commune de Prayssas.

La colonne d'exhaure au forage de Saint Pierre à Gontaud de Nogaret a été remplacée au cours de l'été 2024.
De plus, lors du diagnostic du forage de Desprin à Auriac sur Dropt, la colonne d'exhaure a également été renouvelée.

Au niveau de la source de Luchet, située sur la commune d'Ambrus, le filtre à charbon actif en grain a été renouvelé, permettant ainsi de sécuriser la qualité de l'eau produite, notamment vis-à-vis des molécules de pesticides présentes dans l'eau brute, à savoir les métabolites du chloridazone.

Enfin, le forage de Saint Julien, situé sur la commune de Madaillan a été mis à l'arrêt le 12 novembre 2023 suite à un problème de qualité d'eau brute, lié à la détérioration de la chambre de pompage.
En février 2024, le Syndicat EAU47 a procédé au chemisage du tubage de l'ouvrage. Le forage a été remis en service fin mai 2024. Les études pour la reforation de ce forage ont débuté en 2024.

Les études concernant la réalisation du deuxième forage de secours à l'usine de production de Pontous sont en cours.

Afin de sécuriser les têtes de forage et répondre à la réglementation des capots sécurisés ont été mis en place sur les forages de Monplaisir à Savignac sur Leyze, de Bayssac à Monflanquin et de Lagravette situé à Lafitte sur Lot.

1.2.5. Sécurité sanitaire de l'eau produite et distribuée

a. Le Plan de Gestion de la Sécurité Sanitaire des Eaux (P.G.S.S.E.)

L'arrêté du 3 janvier 2023 instaure la mise en œuvre obligatoire de Plans de Gestion de la Sécurité Sanitaire des Eaux (P.G.S.S.E.) par les personnes responsables de la production et de la distribution de l'eau potable, depuis la zone de captage jusqu'en amont des installations privées de distribution.
Afin de sécuriser la distribution et la qualité de l'eau distribuée, le Syndicat EAU47 a débuté cette démarche d'élaboration des P.G.S.S.E. sur le territoire de la Porte des Landes, les anciens territoires de Nord-Séoune et Tournon d'Agenais, l'unité de distribution alimentée par l'usine de production de Nazareth situé à Nérac et le secteur correspondant au contrat de délégation de service publique géré par VEOLIA sur Clairac-Castelmoron sur Lot.
Cette démarche continuera à être déployée sur l'ensemble du Syndicat EAU47 dans les années suivantes.

b. Vulnérabilité des ouvrages

Selon la réglementation, les unités de distribution desservant plus de 10 000 habitants doivent faire l'objet de diagnostics de vulnérabilité. Ils permettent de connaître les éléments à mettre en place, en termes de travaux ou de procédures, afin de sécuriser les ouvrages (captages et réservoirs) face aux actes de malveillance.
Pour les unités de distribution de taille inférieure, une évaluation simplifiée de la vulnérabilité doit être également réalisée.
Le Syndicat continue cette démarche sur les ouvrages n'ayant pas été diagnostiqués, afin de programmer les travaux de mise en sûreté nécessaires et faire évoluer les priorités d'action.
L'évaluation de la vulnérabilité des ouvrages vis-à-vis des actes de malveillance est systématiquement réalisée et/ou mise à jour dans le cadre de l'élaboration des P.G.S.S.E.

1.2.6. Volumes prélevés

Depuis une vingtaine d'années, le Syndicat tente de diminuer les prélèvements sur les nappes profondes afin de préserver ces ressources précieuses pour les générations futures. Le pourcentage des volumes captés d'origine souterraine est présenté ci-dessous :

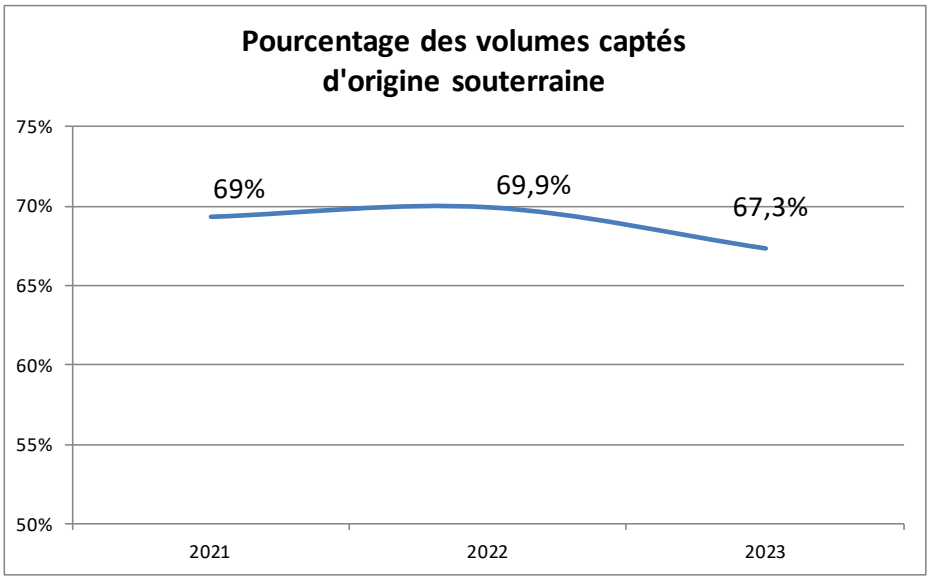

De plus, le Syndicat a mené une étude en 2023 pour la réalisation d'un schéma directeur départemental de ressources d'alimentation en eau potable.
Les grands principes de ce schéma vont notamment amener les différentes collectivités du département à réduire les prélèvements dans les forages profonds avec la création d'usines de production d'eau potable à partir de prélèvements d'eau de surface, depuis le Lot et la Garonne.

Les volumes prélevés sont présentés par captage :

Territoires	Volumes prélevés en m^3	2022	2023	2024
Albret	Bruch	216 076	208 470	141 953
	Nérac - Nazareth	1 610 327	1 406 896	1 348 286
	Reaup Lisse Pelahaut	62 927	63 758	68 917
	Guillery	353 050	343 583	288 280
	Baillard	0	0	0
	Lagrangette	137 089	129 898	114 867
	Darrodes	173 865	159 546	172 430
	Lagravère			
	Lartigues			
	Larousset	25 179	20 297	15 486
Brame	Maurillac	592 187	562 647	492 659
	La Brame	605 203	587 079	543 850
	Miramont	171 283	180 824	165 418
	Allemans	233 479	202 487	209 798
Garonne	Mouliot	270 494	245 151	244 389
Lot Amont	Jaubardet	11 089	6 130	7 728
	Mounet	199 322	204 431	135 027
	Camp de Garde	151 484	135 023	124 135
Nord du Lot	Bayssac	366 205	382 632	331 332
	Boudy de B.	157 398	182 911	183 417
	Bougnagou	196 612	202 856	189 634
	Gontaud	669 892	623 904	607 418
	Pinel Hauterive	2 085 752	1 971 486	1 873 339
	Tombeboeuf	274 526	224 714	241 665
	Beausoleil	493 943	473 615	471 849
	Chamouleau	12 527	0	0
	Savignac	311 672	320 013	272 208
Nord de Marmande	Auriac sur Dropt	560 617	546 315	510 385
	Saint Pierre sur D.	547 272	565 219	518 409
	Virazeil	409 222	396 314	402 216
Porte des Landes	Clarens	463 374	581 805	643 598
	Lagagnan	542 532	331 763	260 777
	Marchepin	106 929	162 762	102 627
	Caillerot	344 022	268 521	298 967
	Luchet	58 995	52 643	64 976
Sud du Lot	Le Mail	1 031 372	999 135	784 461
	Cauzac	1 343 768		
	Prayssas	763 731	524 879	643 667
	Saint Julien	879 036	639 655	391 891
	Lafitte	649 214	596 174	557 366
	Brot	238 934	238 934	212 531
Villeneuvois	Pontous	2 175 801	2 144 094	1 993 920
TOTAL	**TOTAL**	**19 496 400**	**16 886 564**	**15 629 876**

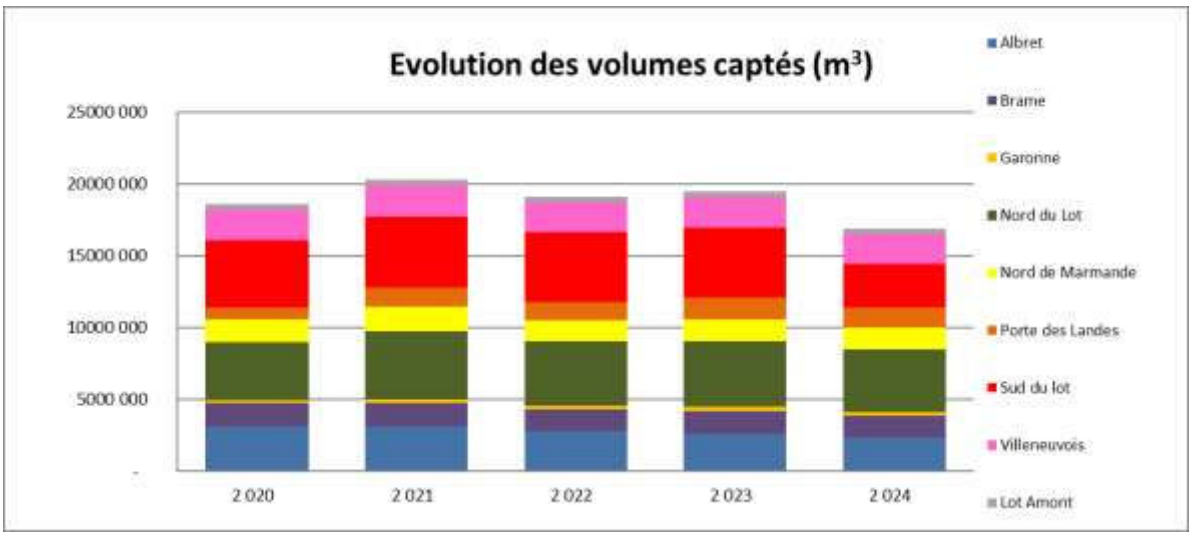

Les volumes prélevés suivent la consommation en eau. Ainsi on peut observer une légère hausse en 2021 et 2022 liée à des étés chauds et secs, ayant entraîné une augmentation des consommations en eau.

Au cours de l'été 2022, l'eau du Lot a connu des hausses de pH, notamment à cause du faible débit et des hausses de température. L'usine de Pinel n'étant pas équipée pour équilibrer le pH en entrée de filière de traitement, la production a été diminuée en août et les forages de substitution ont été sollicités à leur tour.
Une installation pour rééquilibrer le pH de l'eau en entrée de la station de production a été mise en place au cours de l'année 2023.
Il est à noter que les interconnexions de réseau présentes entre les différentes unités de distribution permettent aux exploitants de maintenir la distribution d'eau sans rupture chez les abonnés.

1.2.7. Volumes produits

Le tableau suivant représente l'évolution des volumes produits par les différentes ressources. A noter que les volumes captés sont sensiblement équivalents aux volumes produits dans le cas des sources. En effet, il y a peu d'eau de service utilisée, contrairement aux usines de traitement des eaux de surface où des volumes importants d'eau de service sont utilisés pour le nettoyage des filtres.

Territoires	Volumes produits (m³)	2 022	2 023	2 024
Albret	Bruch	208 687	199 857	137 610
	Nérac - Nazareth	1 377 035	1 220 055	1 197 678
	Reaup Lisse Pelahaut	62 584	63 238	68 917
	Guillery	351 126	334 006	254 033
	Baillard	0	0	0
	Lagrangette	136 342	128 839	114 867
	Darrodes	172 918	158 245	172 430
	Lagravère			
	Lartigues			
	Larousset	24 215	19 758	14 216
Brame	Maurillac	556 657	561 219	490 099
	La Brame	605 203	583 979	540 750
	Miramont	161 006	179 064	163 658
	Allemans	219 469	200 917	207 228
Garonne	Mouliot	269 192	242 451	241 629
Lot Amont	Jaubardet	10 703	5 463	5 990
	Mounet	194 743	200 856	129 444
	Camp de Garde	151 484	135 023	124 135
Nord du Lot	Bayssac	366 205	379 702	328 402
	Boudy de B.	147 955	178 509	180 012
	Bougnagou	196 612	173 815	177 378
	Gontaud	658 947	621 524	603 056
	Pinel Hauterive	1 804 051	1 776 965	1 554 871
	Tombeboeuf	270 237	222 177	237 016
	Beausoleil	491 490	471 455	457 500
	Chamouleau	12 527	0	0
	Savignac	292 971	316 833	269 028
Nord de Marmande	Auriac sur Dropt	526 981	538 523	500 177
	Saint Pierre sur D.	514 435	562 339	508 041
	Virazeil	384 670	393 514	394 172
Porte des Landes	Clarens	463 751	579 425	641 218
	Lagagnan	473 179	330 003	259 017
	Marchepin	104 836	160 796	100 752
	Caillerot	344 022	268 521	298 967
	Luchet	57 949	51 030	61 658
Sud du Lot	Le Mail	969 490	996 755	767 886
	~~Cauzac~~	1 256 423		
	Prayssas	743 289	490 789	591 252
	Saint Julien	826 293	637 275	361 111
	Lafitte	610 260	583 788	546 484
	Brot	237 686	228 110	210 672
Villeneuvois	Pontous	2 049 524	1 963 230	1 818 981
TOTAL		**18 305 147**	**16 158 048**	**14 730 335**

On peut extraire du tableau précédent deux histogrammes représentants l'évolution du volume total produit :

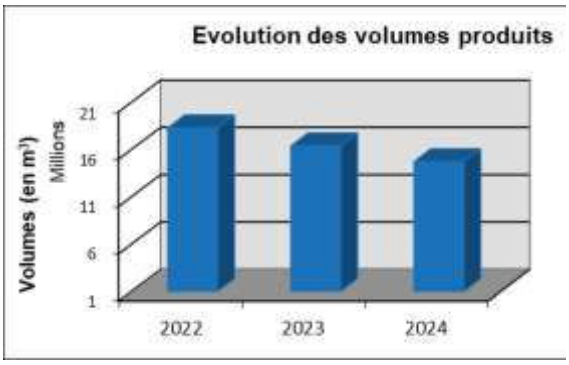

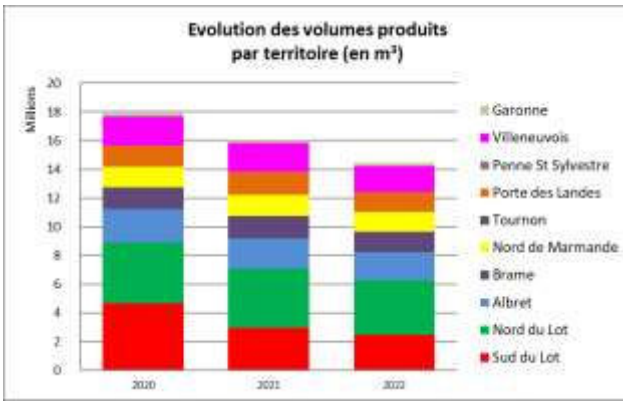

L'évolution des volumes produits suit celle des volumes prélevés.
La différence entre les volumes produits et les volumes captés provient des eaux de service, eaux utilisées dans les usines pour les nettoyages et les analyseurs.
Ces volumes sont plus importants pour les usines de production utilisant des eaux de surface que celles utilisant l'eau issue des sources et forages profonds.

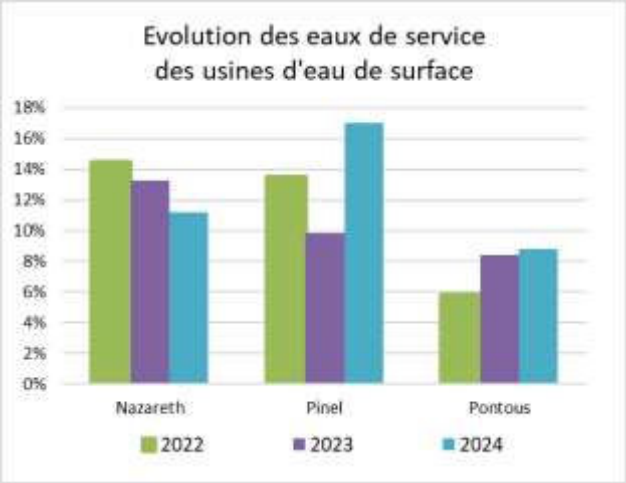

Les eaux de service des usines prélevant une eau de surface représentent une part variable des eaux captées, selon les filières de traitement :

- Nazareth (Nérac) : 11,17 %
- Pinel (Pinel Hauterive) : 17,00 %
- Pontous (Villeneuve sur Lot) : 8,81 %

1.2.8. Transferts entre unités de distribution

Il existe des transferts d'eau entre les unités de distribution de différents territoires (anciens contrats de vente et d'achat d'eau).

Territoires "vendeurs"	Territoires "acheteurs"	Volumes transférés (m³)		
		2022	2023	2024
Albret	Sud du Lot	57	932	477
	Porte des Landes	9 387	7 487	6 677
Brame	Nord du Lot	43 647	34 519	21 231
Nord du Lot	Sud du Lot	117 442	93 955	117 603
	Villeneuvois	485	146	33
	LA47 (Penne St Sylvestre)	1 422	2 162	5 433
Nord de Marmande	Nord du Lot	32 487	33 436	49 266
Porte des Landes	Albret	24 835	29 398	18 709
Sud du Lot	Nord du Lot	7 906	10 075	4 950
	Lot Amont	15 085	15 903	19 379
Villeneuvois	Sud du Lot	1 683	1 808	1 453
	LA47 (Penne St Sylvestre)	352 282	386 022	344 643
	Nord du Lot	6 755	23 296	2 208
TOTAL		**613 473**	**639 139**	**592 062**

1.2.9. Vente d'eau en gros

Il existe des ventes d'eau en gros, c'est-à-dire des volumes d'eau vendus à d'autres collectivités, suivant une convention signée entre collectivités.

Territoires vendeurs	Services d'eau acheteurs	Volumes vendus (m³)		
		2022	2023	2024
Albret	Armagnac Ténarèze	32 123	31 976	31 790
	Agglomération d'Agen depuis Bruch	587 769	579 748	573 294
Nord du Lot	Tonneins	361	-	-
Sud du Lot	Agglo Agen	1 021 036	495 896	405 655
	Valence Moissac	-	-	-
Lot Amont (Tournon)	Lémance	2 326	3 339	2 287
TOTAL		**1 643 615**	**1 110 959**	**1 013 026**

1.2.10. Achat d'eau en gros

Il existe des achats d'eau en gros, c'est-à-dire des volumes d'eau achetés à d'autres collectivités, suivant une convention signée entre les collectivités.

Territoires acheteurs	Services d'eau vendeur	Volumes achetés (m³)		
		2022	2023	2024
Albret	Agglo Agen	808 849	817 869	789 946
Brame	Sud Perigord	0	0	0
Garonne	Tonneins	13	25	16
	Garonne Gascogne	218 496	215 499	192 714
Nord de Marmande	Marmande	124 671	97 065	88 324
	Bassane Dropt Garonne	591	209	502
Nord du Lot	La Lémance	19 301	22 639	30 292
	Tonneins	14 067	2 306	3 964
Sud du Lot	Agglo Agen	242	547 808	574 832
	~~Valence-Moissac~~	4 333		
Lot Amont (Tournon)	La Lémance	2 841	2 521	1 404
	QPS	83 438	79 362	77 101
TOTAL		**1 276 842**	**1 785 303**	**1 759 095**

1.2.11. Volumes mis en distribution

Les volumes mis en distribution dans les réseaux sont calculés par la somme des volumes produits et des volumes achetés, moins les volumes vendus en gros.

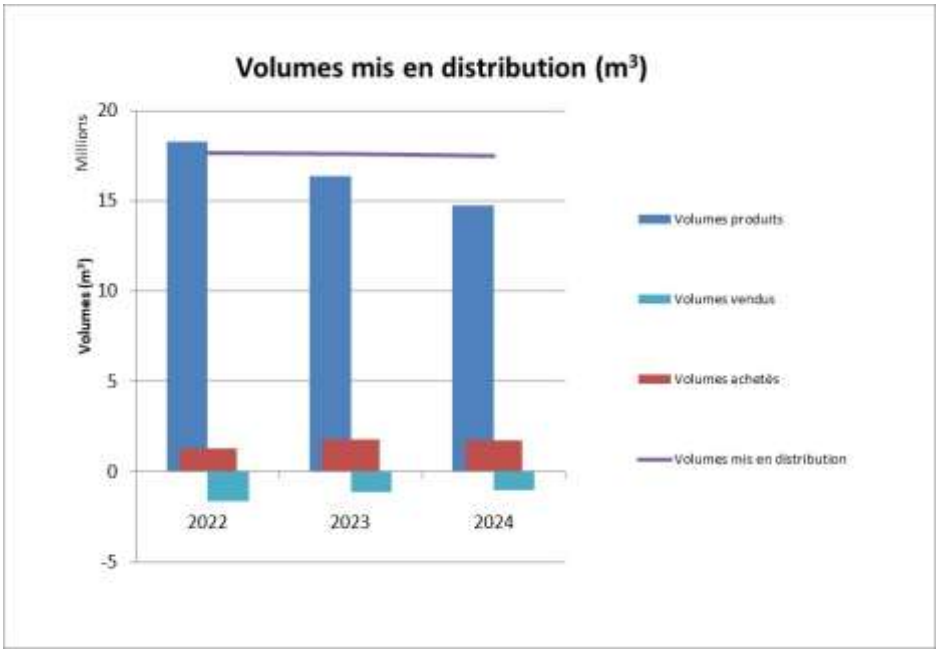

Les volumes achetés sont en légère augmentation depuis 2023. En effet, le forage de Tulet, situé sur la commune de Cauzac a été transféré lors du transfert des communes de la Communauté des Communes Porte d'Aquitaine et Pays de Serres et les volumes nécessaires à l'alimentation d'une partie du territoire du Sud du Lot sont donc achetés.

1.3. La distribution

1.3.1. Les ouvrages de stockage

Les ouvrages de stockage permettent d'assurer une régulation de l'approvisionnement en apportant une sécurité, en cas d'incident grave, sur les conduites ou les stations de refoulement.
La capacité totale de stockage sur le Syndicat est la suivante :

Territoire	Nombre de réservoirs	Capacité totale en m^3
Albret	40	13 135
Brame	18	7 050
Garonne	7	2 050
Lot Amont 47	15	3 057
Nord du Lot	49	22 280
Nord de Marmande	14	5 875
Porte des Landes	17	5 778
Sud du Lot	29	13 385
Villeneuvois	15	3 057
Capacité de stockage	**204**	**75 667**

En permanence, un volume minimal de 120 m^3 est conservé dans les réservoirs de plus de 200 m^3, et un minimal de 60 m^3 pour les autres réservoirs, pour les services d'incendie.

Le Syndicat réalise chaque année, pour le maintien en état de son patrimoine, des travaux de réhabilitation de ses réservoirs et châteaux d'eau. Ces travaux consistent en la mise en sécurité des ouvrages, la reprise intérieure et extérieure du génie civil ainsi que l'étanchéité des cuves et des dômes.

La station de reprise du Gat, située sur la commune de Calonges a été réhabilitée avec une reprise du génie civil du local technique.
Le château d'eau de Jolibeau, situé sur la commune de Villeneuve sur Lot a été réhabilité.
Les études sont toujours en cours pour la réalisation de nouveaux stockages sur les forages de Camp de Garde (Tournon d'agenais) et Saint Pierre (Saint Pierre sur Dropt), et au puits de Lagagnan (Pompogne).

1.3.2. Le réseau de distribution

La longueur totale du réseau hors branchements est la suivante :

Linéaire de réseau (en km)	2022	2023	2024
Albret	1 296	1 295	1 279
Brame	972	974	976
Garonne	261	276	275
Lot Amont 47	497	504	502
Nord du Lot	2 446	2 453	2 504
Nord de Marmande	782	783	784
Porte des Landes	807	804	807
Sud du Lot	1 578	1 181	1 192
Villeneuvois	252	252	252
Linéaire Total	**8 891**	**8 522**	**8 570**

En 2023, le linéaire de réseau de distribution diminue sur le territoire du Sud du Lot entrainant donc une diminution du linéaire total. En effet, les communes de l'ancienne Communauté de Communes Porte d'Aquitaine et Pays de Serres ont été transférées à l'Agglomération d'Agen.

Les densités d'abonnés sont très variables selon les territoires. En effet, certains secteurs sont urbains, avec un faible linéaire de réseau qui dessert un nombre important d'abonnés (Villeneuvois) et inversement, dans les secteurs ruraux, des linéaires importants de réseaux sont nécessaires pour alimenter un nombre plus faible d'abonnés.

Territoires	Nombre d'abonnés	Linéaire de réseau (km)	Densité (ab/km)
Albret	14 860	1 279	12
Brame	10 049	976	10
Garonne	3 206	275	12
Lot Amont 47	4 816	502	10
Nord du Lot	22 757	2 504	9
Nord de Marmande	9 878	784	13
Porte des Landes	8 245	807	10
Sud du Lot	13 717	1 192	12
Villeneuvois	14 303	252	57
Total	**101 831**	**8 570**	**16**

Le linéaire de réseau de distribution par commune est présenté dans le tableau page suivante.

Linéaire de réseau EAU POTABLE en mètres

Brame	2024
Agnac	33 449
Allemans du Dropt	21 997
Bourgougnague	28 271
Bournel	26 740
Cahuzac	20 537
Castillonnès	52 029
Cavarc	19 216
Devillac	17 878
Doudrac	13 497
Douzains	29 828
Ferrensac	23 212
La Sauvetat du Dropt	25 423
Lalandusse	20 159
Lauzun	62 140
Lavergne	36 201
Mazières Naresse	16 663
Miramont de Guyenne	63 448
Montauriol	21 637
Montaut	27 464
Moustier	20 394
Parranquet	18 977
Peyrières	18 671
Puysserampion	21 041
Rayet	15 330
Rives	24 340
Roumagne	23 015
Sérignac Péboudou	27 235
Seyches	52 568
Saint Colomb de Lauzun	54 434
Saint Etienne de Villeréal	29 921
Saint Martin de Villeréal	16 046
Saint Pardoux Isaac	22 055
Saint Quentin du Dropt	22 027
Tourliac	8 749
Villeréal	41 193
TOTAL	**975 786**

Villeneuvois	2024
Bias	47 824
Villeneuve sur Lot	203 917
TOTAL	**251 741**

Nord du Lot	2024
Agmé	7 955
Armillac	14 761
Beaugas	52 268
Birac sur Trec	34 458
Boudy de Beauregard	22 059
Brugnac	18 679
Cancon	64 625
Casseneuil	62 134
Castelmoron sur Lot	53 700
Castelnaud de Gratecambe	43 158
Clairac	86 795
Coulx	30 348
Fauguerolles	21 145
Fauillet	32 732
Fongrave	22 990
Gavaudun	35 500
Gontaud de Nogaret	61 921
Grateloup St Gayrand	36 991
Hautevignes	14 554
Labretonie	19 926
Lacaussade	20 660
Laparade	29 238
Laperche	14 819
Laussou	34 981
Le Lédat	39 623
Longueville	10 439
Lougratte	38 296
Monbahus	64 713
Monclar	45 628
Monflanquin	154 989
Monségur	29 399
Montagnac sur Lède	41 669
Montastruc	47 002
Montignac de Lauzun	36 049
Montignac Toupinerie	13 380
Monviel	11 229
Moulinet	23 262
Pailloles	22 875
Paulhiac	40 914
Pinel Hauterive	46 768
Puymiclan	58 138
Saint Aubin	37 855
Saint Barthélémy d'Agenais	34 923
Saint Etienne de Fougères	25 258
Saint Eutrope de Born	72 861
Saint Maurice de Lestapel	9 931
Saint Pastour	31 732
Sainte Livrade sur Lot	133 262
Salles	36 841

Nord de Marmande	2024
Auriac sur Dropt	9 596
Baleyssagues	14 168
Beaupuy	29 228
Cambes	15 872
Castelnau sur Gupie	33 040
Caubon Saint Sauveur	21 387
Duras	51 640
Escassefort	23 815
Esclottes	14 391
Lachapelle	3 439
Lagupie	18 947
Levignac de Guyenne	39 056
Loubès Bernac	27 766
Marmande	55 536
Mauvezin sur Gupie	29 943
Monteton	20 736
Pardaillan	28 838
Saint Astier	18 200
Saint Avit	12 988
Saint Géraud	8 973
Saint Jean de Duras	20 519
Saint Martin Petit	18 589
Saint Pardoux du Breuilh	17 559
Saint Pierre sur Dropt	18 628
Saint Sernin de Duras	38 221
Sainte Bazeille	61 079
Savignac de Duras	24 108
Soumensac	20 779
Sainte Colombe de Duras	8 352
Villeneuve de Duras	17 205
Virazeil	60 997
TOTAL	**783 594**

Nord du Lot fin	2024
Sauvetat sur Lède	34 296
Savignac sur Leyze	33 250
Segalas	27 221
Taillebourg	13 081
Tombeboeuf	34 715
Tonneins	76 497
Tourtres	21 571
Trentels	43 193
Varès	43 412
Verteuil	33 121
Villebramar	14 272
Villeneuve sur Lot	149 661
TOTAL	**2 467 723**

Albret	2024
Andiran	25 700
Barbaste	49 500
Bruch	40 000
Calignac	33 400
Espiens	28 800
Feugarolles	45 800
Fieux	25 800
Francescas	35 900
Fréchou	22 300
Lamontjoie	33 900
Lannes	52 700
Lasserre	7 200
Lavardac	50 600
Mézin	69 800
Moncaut	30 600
Moncrabeau	73 700
Mongaillard	13 100
Montagnac sur Auvignon	43 700
Montesquieu	50 600
Nérac	204 400
Nomdieu	19 100
Pompiey	23 000
Poudenas	28 100
Réaup Lisse	58 600
Saint Pé Saint Simon	28 000
Saint Vincent de Lamontjoie	25 500
Ste Maure de Peyriac	33 300
Saumont	13 800
Sos	54 600
Thouars sur Garonne	7 500
Vianne	28 600
Xaintrailles	21 200
TOTAL	**1 278 800**

Lot Amont	2024
Anthé	26 926
Auradou	22 076
Cazideroque	26 213
Courbiac	13 694
Dausse	23 321
Massoules	18 799
Penne d'Agenais	116 799
Roquecor	49 044
Saint Amans du Pech	13 829
Saint Beauzeil	20 310
Saint Sylvestre sur Lot	60 241
Tournon	51 143
Trémons	28 043
Valeilles	31 137
TOTAL	**501 574**

Sud du Lot	2024
Aiguillon	91 419
Allez et Cazeneuve	24 377
Bazens	34 145
Bourran	28 744
Cassignas	11 527
Castella	17 967
Clermont Dessous	38 582
Cours	22 247
La Croix Blanche	33 796
Dolmayrac	43 082
Frégimont	13 010
Frespech	24 622
Galapian	23 742
Granges sur Lot	11 105
Hautefage la Tour	53 537
Lacépède	18 210
Lafitte sur Lot	34 548
Lagarrigue	11 035
Laroque Timbaut	54 390
Laugnac	37 894
Lusignan Petit	16 031
Madaillan	44 968
Massels	15 809
Monbalen	27 124
Montpezat d'Agenais	42 690
Nicole	5 044
Port Sainte Marie	62 314
Prayssas	50 533
Pujols	99 064
Saint Antoine de Ficalba	37 000
Saint Laurent	11 446
Saint Robert	11 711
Saint Salvy	16 683
Saint Sardos	26 351
Sainte Colombe de Villeneuve	32 476
Sembas	22 152
Le Temple sur Lot	43 122
Total	**1 192 496**

Garonne	2024
Calonges	28 173
Caumont	29 900
Fourques	44 700
Lagruere	17 763
Marmande (coussan)	17 000
Mas d'Agenais	38 108
Monheurt	18 809
Razimet	15 342
Sainte Marthe	24 300
Senestis	20 447
Villeton	20 574
TOTAL	**275 116**

Porte des Landes	2024
Allons	51 000
Ambrus	14 700
Anzex	32 308
Beauziac	33 900
Buzet sur Baïse	50 369
Casteljaloux	118 000
Caubeyres	21 991
Damazan	44 629
Fargues sur Ourbise	41 381
Grezet Cavagnan	30 700
Labastide Castel Amouroux	25 200
La Réunion	40 100
Leyritz Moncassin	29 000
Puch d'Agenais	50 406
Sainte Gemme Martaillac	24 400
Saint Léger	11 193
Saint Léon	20 322
Saint Martin de Curton	39 600
Saint Pierre de Buzet	18 395
Pompogne	27 700
Pindères	38 400
Sauméjan	19 000
Villefranche du Queyran	24 904
TOTAL	**807 597**

1.3.3. Renouvellement du réseau d'eau potable

Le renouvellement de réseaux fuyards et des branchements permet de diminuer les pertes en eau sur le territoire et d'entretenir le patrimoine.
Le linéaire de réseau renouvelé (hors branchements) est présenté ci-dessous :

Linéaire renouvelé	2022	2023	2024
Albret	13 462	7 911	7 126
Brame	3 910	1 325	4 010
Garonne	1 708	1 335	1 854
Lot-Amont	4 117	4 530	2 646
Nord du Lot	12 903	18 875	27 686
Nord de Marmande	9 509	6 843	4 335
Porte des Landes	1 296	5 435	14 114
Sud du Lot	16 645	10 277	28 576
Villeneuvois	1 105	1 363	6 110
Total	**64 655**	**57 894**	**96 457**

L'indice P107.2 exprime le taux de renouvellement du réseau (sans tenir compte du linéaire des branchements renouvelés).
Le taux de chaque territoire est calculé à partir de la moyenne de longueurs de réseaux renouvelés hors branchement depuis quatre années, rapporté au linéaire de réseau de l'année en cours. L'indice est calculé par territoire, puis pondéré par le linéaire de réseau de chaque territoire.
Le taux de renouvellement s'élève à **0,86 %.**

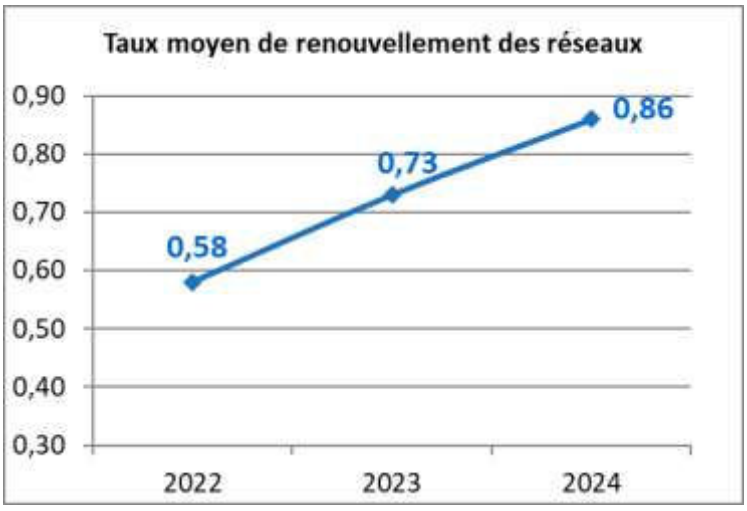

Le taux moyen de renouvellement est en augmentation car le linéaire de réseau renouvelé depuis 5 ans a fortement augmenté.

Il est important de noter que le Syndicat renouvelle les branchements jusqu'au compteur des abonnés, en même temps que les réseaux et réalise le déplacement des niches des compteurs sur le domaine public. Le linéaire des branchements renouvelé n'est pas pris en compte dans le calcul de cet indicateur.

1.3.4. Indice de connaissance et de gestion patrimoniale des réseaux (P103.2B)

Suite au décret n°2007-675 du 2 mai 2007, modifié en décembre 2013, un indice de connaissance et de gestion patrimoniale des réseaux doit être évalué. Cet indice est calculé à partir de notes attribuées à des éléments permettant d'apprécier l'étendue de la connaissance et de la gestion des réseaux. La valeur maximale de l'indice est de 120. L'indice est calculé par territoire, puis pondéré par le linéaire de réseau de chaque territoire.

L'indice global de connaissance et de gestion patrimoniale des réseaux est de **105/120.** Selon les territoires, la connaissance des périodes de pose n'est pas connue sur l'ensemble des réseaux, le plan de réseau ne mentionne pas la localisation de tous les branchements et un programme pluriannuel détaillé de renouvellement des canalisations, avec estimatif, n'est pas totalement mis en œuvre.

1.3.5. Fuites sur le réseau de distribution

Le nombre d'intervention des exploitants dans la réparation de fuites sur le réseau ou sur branchements est présenté dans le tableau ci-dessous :

	2022	2023	2024
Fuites réparées sur branchements	1 471	**1 605**	**975**
Fuites réparées sur réseau	1 532	**1 455**	**1 787**
Nombre total de fuites réparées	3 003	**3 060**	**2 762**
Recherche de fuites (km)	904	**901**	**4 862**

1.3.6. Rendement du réseau de distribution (P104.3)

Le rendement du réseau se calcule en divisant les volumes distribués par le réseau (consommés et vendus en gros) par les volumes introduits dans le réseau (produits et achetés en gros).

Les volumes consommés tiennent compte des volumes faisant l'objet d'une estimation :

- volumes de service : nettoyage des réservoirs, désinfection des réseaux après travaux, purges et lavage des conduites, analyseurs en ligne…
- volumes consommés sans comptage : essais des poteaux incendie, fontaines sans compteur, lavage de la voirie…

Les volumes de service et les volumes non comptés sont estimés conformément aux règles établies par l'ASTEE (Association Scientifique et Technique pour l'Eau et l'Environnement).

Certains volumes échappent à la comptabilisation : il s'agit des fuites, mais également des piquages frauduleux et l'utilisation non autorisée des poteaux incendie…

Pour le calcul du rendement global d'EAU47, les volumes vendus et achetés en gros ne sont comptabilisés que lorsqu'ils concernent des collectivités voisines d'EAU47 (paragraphes 1.2.6 et 1.2.7).

Les rendements par territoires sont présentés ci-contre :

Territoire	Rendement (%)		
	2022	2023	2024
Albret	64,7	69,0	72,8
Brame	75,2	73,7	79,4
Garonne	68,9	71,0	75,9
Lot Amont 47	71,0	67,3	76,5
Nord du Lot	70,2	71,3	76,1
Nord de Marmande	73,1	69,2	74,3
Porte des Landes	77,8	78,4	81,0
Sud du Lot	63,8	61,3	65,5
Villeneuvois	81,8	84,9	85,1

L'évolution du rendement global du Syndicat EAU47 est présentée ci-dessous :

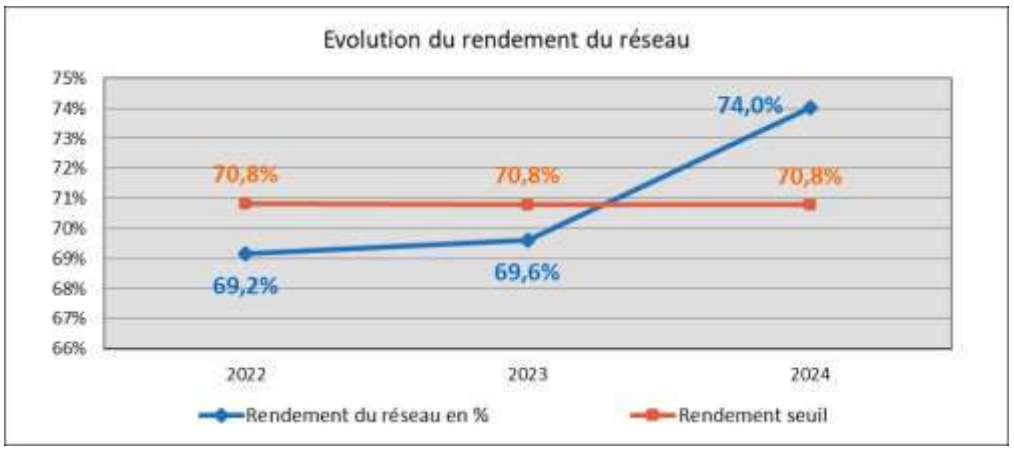

1.3.7. Rendement seuil

Conformément au décret du 27 janvier 2012 concernant les rendements, le rendement seuil qu'il convient d'atteindre dans le cas où les prélèvements sur les ressources en ZRE (Zone de Répartition des Eaux) sont supérieurs à 2 millions de m^3 par an, est calculé de la façon suivante :

70 + (indice de consommation / 5)

En 2024, le rendement seuil est de **70,78 %.**

Rendement seuil	2022	2023	2024
Volume comptabilisé 365jours	11 526 281	11 023 849	10 774 406
Volume consommé sans comptage	25 610	25 292	71 040
Volume de service	347 340	296 480	339 679
Volume vendu hors Eau47	1 643 615	1 148 143	1 037 547
Linéaire	8 874	8 522	8 570
Indice	**70,84**	**70,80**	**70,78**

En 2024, le rendement du Syndicat est supérieur au rendement seuil.

1.3.8. Indice linéaire de pertes en réseau (P106.3)

L'indice linéaire des pertes est égal au volume perdu par les réseaux, par jour et par kilomètre de réseau.
Réglementairement, l'indice doit être calculé par territoire, puis pondéré par le linéaire de réseau de chaque territoire.

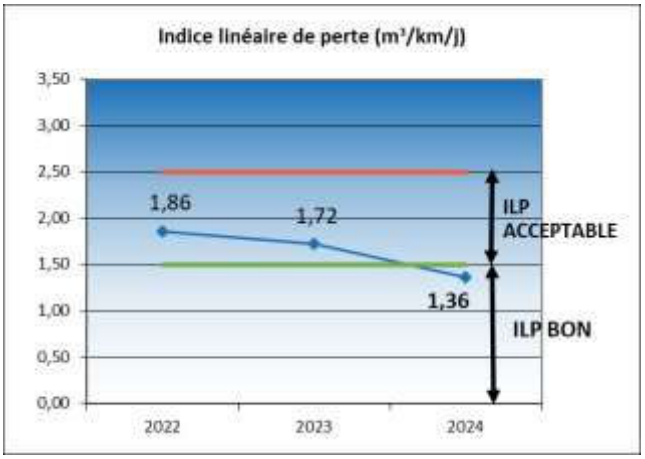

Selon la densité de 16 abonnés par km de réseau, le Syndicat se situe en milieu rural (densité inférieure à 25). L'indice linéaire de pertes est considéré comme bon.

1.3.9. Taux d'occurrence des interruptions de service non programmées (P151.1)

Il s'agit du nombre de coupures d'eau (par milliers d'abonnés) survenues au cours de l'année, pour lesquelles les abonnés concernés n'ont pas été informés au moins 24 heures à l'avance.
L'indice est calculé par territoire, puis pondéré par le linéaire de réseau de chaque territoire.

En 2024, le taux d'occurrence des interruptions de service non programmé était de : **27,20 pour 1 000 abonnés**.

1.3.10. Indice linéaire des volumes non comptés (P105.3)

Cet indicateur permet de connaître la part des volumes mis en distribution qui ne font pas l'objet d'un comptage, comme par exemple les purges de réseau et réservoirs, les nettoyages de châteaux d'eau, les fuites, mais également les essais et manœuvres sur les poteaux incendie.
Cette valeur reflète la gestion des eaux non comptabilisées (fuites, volumes de service) et l'efficacité de la gestion du réseau.

Cet indice linéaire des volumes non comptés est égal au volume journalier non compté (volumes introduits dans le réseau moins les volumes facturés) rapporté au kilomètre de réseau.
Une diminution de cet indice signifie une meilleure connaissance par le comptage d'une partie des volumes consommés, mais ne permet pas de déterminer un niveau de fuites, car il y a toujours des volumes consommés non comptés (pour le service). Cet indicateur est témoin d'un comptage exhaustif et une meilleure gestion du réseau, notamment avec l'utilisation de la sectorisation pour la recherche de fuites.

L'indice est calculé par territoire, puis pondéré par le linéaire de chaque territoire.

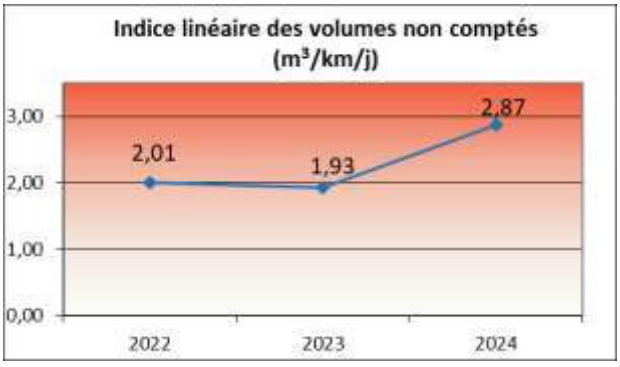

L'indice linéaire de volumes non comptés a fortement augmenté en 2024. L'évolution de cet indice est en corrélation avec la baisse l'indice linéaire de pertes.

1.3.11. Recherche de fuites

Le Syndicat EAU47 a renforcé depuis 2017 son expertise de recherche de fuites. En effet, il est nécessaire d'avoir une vision sur les recherches de fuites des exploitants, ainsi que la sectorisation.

Pour cela, des outils et des procédures ont été mis en place pour définir au mieux les travaux de renouvellement de réseaux fuyards, ceci dans l'objectif de poursuivre la réduction des pertes d'eau et améliorer les rendements de réseau.
Ce travail est réalisé en exploitant notamment les données issues des compteurs de sectorisation, des bilans d'intervention réalisés par les exploitants, et la mise en place de campagnes nocturnes de recherche de fuites.

La recherche de fuites a fortement augmenté par rapport à l'année 2023. Elle a concerné 4 862 km en 2024 contre 901 km en 2023. Ces efforts se sont traduits par l'amélioration des indicateurs du réseau : rendement, indice linéaire de pertes et indice linéaire des volumes non comptés.

1.4. Les abonnés

1.4.1. Les chiffres-clés

Le Syndicat EAU47 décompte 101 831 abonnés en 2024.
L'évolution du nombre d'abonnés est présentée dans le graphique suivant.

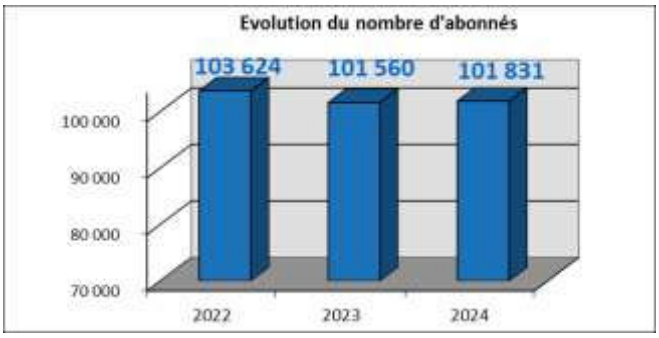

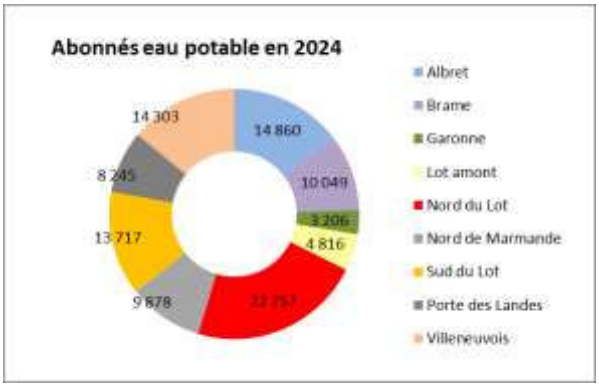

En 2023, la diminution du nombre d'abonnés est liée au transfert de compétence de Communauté des Communes Porte d'Aquitaine Pays de Serres à l'Agglomération d'Agen.

L'estimation du nombre d'habitants desservis est présentée dans le tableau suivant :

Estimation du nombre d'habitants	
Albret	29 730
Brame	20 098
Garonne	6 412
Lot Amont	9 632
Nord du Lot	50 963
Nord de Marmande	19 756
Porte des Landes	16 490
Sud du Lot	27 434
Villeneuvois	28 606
Nombre d'habitants	**209 121**

1.4.2. Nouveaux branchements

Le délai maximal d'ouverture des branchements pour les nouveaux abonnés (hors réalisation de branchement neuf) est fixé par le syndicat :

Délai maximal d'ouverture de branchement	
Albret	**1 jour ouvré**
Brame	**2 jours ouvrés**
Mas d'Agenais	**1 jour ouvré**
Nord du Lot	**2 jours ouvrés**
Nord du Lot Clairac Castelmoron	**1 jour ouvré**
Nord de Marmande	**2 jours ouvrés**
Penne Saint Sylvestre	**1 jour ouvré**
Porte des Landes	**1 jour ouvré**
Sud du Lot	**2 jours ouvrés**
Sud de Marmande	**1 jour ouvré**
Tournon	**1 jour ouvré**
Villeneuvois	**6 heures**

L'indice est calculé par territoire, puis pondéré par le nombre d'habitants de chaque territoire.
Le taux de respect du délai maximal d'ouverture des branchements pour les nouveaux abonnés (P152.1) est de **100 %.**

1.4.3. Branchements en plomb

Lorsque des branchements en plomb sont identifiés, le Syndicat met en œuvre une programmation de travaux pour les supprimer et les remplacer par des conduites conformes à la réglementation.

Sur le territoire de l'Albret, suite au transfert de la compétence eau potable par plusieurs communes, près de 300 branchements en plomb ont été identifiés. Un programme de renouvellement a débuté en 2022 et devrait s'achever en 2026.
En 2024, le Syndicat EAU47 a poursuivi son programme avec le renouvellement de 62 branchements (38 sur la commune de Nérac, 15 sur la commune de Lavardac et 9 sur la commune de Barbaste).

1.4.4. Taux de réclamation

Le taux de réclamation est le nombre de réclamations écrites rapporté au nombre d'abonnés divisé par 1000. Sont prises en compte les réclamations relatives à des écarts ou des non conformités vis-à-vis d'engagements contractuels, d'engagements de service, notamment au regard du règlement de service, ou vis-à-vis de la réglementation, à l'exception de celles relatives au prix de l'eau.

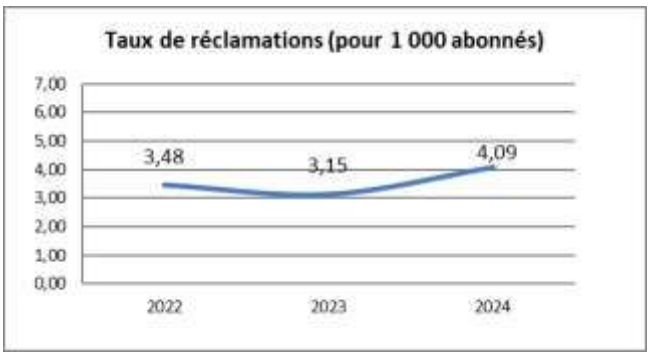

Les réclamations sont essentiellement adressées aux exploitants.

L'indice est calculé par territoire, puis pondéré par le nombre d'habitants de chaque territoire.
En 2024, il y a eu 416 réclamations, pour **101 831** abonnés.

1.5. La consommation

La consommation moyenne par abonné est calculée en divisant les volumes facturés sur 365 jours par le nombre d'abonnés.

	2022	2023	2024
Nombre d'abonnés	103 624	101 560	101 831
Volumes facturés (m^3)	11 305 478	10 732 398	10 434 374
Consommation moyenne par abonné (m^3/ab/an)	**109**	**106**	**102**



La consommation moyenne diminue sur les trois dernières années.
Elle est inférieure à la moyenne nationale théorique, qui est de 120m^3/an par abonné.

La consommation annuelle moyenne par abonné n'est pas identique selon les territoires :

Consommation moyenne annuelle (m^3/abonné/an)	2022	2023	2024
Albret	**90**	**89**	**88**
Brame	**102**	**105**	**96**
Garonne	**109**	**77**	**94**
Lot Amont	**123**	**102**	**103**
Nord du Lot	**127**	**126**	**117**
Nord de Marmande	**104**	**110**	**99**
Porte des Landes	**117**	**106**	**122**
Sud du Lot	**116**	**113**	**113**
Villeneuve	**91**	**89**	**82**
Moyenne	**109**	**106**	**102**

Les différences de consommation annuelle moyenne s'expliquent par des spécificités de chaque territoire et la présence éventuelle de gros consommateurs (industriels, installations d'accueil touristique etc.).
Les consommateurs ayant un volume facturé supérieur à 500 m^3 sont des mairies (établissements scolaires, piscines…), des maisons de retraite, des entreprises : Maître Prunille, Medica France, Danival, Daucy…

Le nombre d'abonnés par commune ainsi que leur consommation sont présentés dans les pages suivantes.

Abonnés EAU POTABLE

Brame	2 023	2 024
Agnac	260	260
Allemans du Dropt	311	311
Bourgougnague	145	145
Bournel	146	145
Cahuzac	199	200
Castillonnès	863	872
Cavarc	91	91
Devillac	107	107
Doudrac	61	61
Douzains	161	161
Ferrensac	128	126
La Sauvetat du Dropt	300	304
Lalandusse	131	132
Lauzun	545	545
Lavergne	303	312
Mazières Naresse	87	88
Miramont de Guyenne	1 819	1 809
Montauriol	133	137
Montaut	157	157
Moustier	165	169
Parranquet	89	89
Peyrière	147	151
Puysserampion	136	137
Rayet	108	107
Rives	149	147
Roumagne	278	282
Sérignac Péboudou	112	111
Seyches	553	553
St Colomb de Lauzun	279	276
St Etienne de Villeréal	177	177
St Martin de Villeréal	64	65
St Pardoux Isaac	682	678
St Quentin du Dropt	129	129
Tourliac	80	80
Villeréal	920	935
TOTAL	**10 015**	**10 049**

Garonne	2 023	2 024
Calonges	254	259
Caumont	351	350
Fourques	653	651
Lagruere	170	174
Marmande	147	148
Mas d'Agenais	770	776
Monheurt	105	102
Razimet	145	145
Ste Marthe	279	287
Senestis	90	88
Villeton	232	226
TOTAL	**3 196**	**3 206**

Villeneuvois	2023	2024
Bias	1 391	1 393
Villeneuve sur Lot	12 894	12 910
TOTAL	**14 285**	**14 303**

Nord du Lot	2 023	2 024
Agmé	57	57
Armillac	91	91
Beaugas	160	160
Birac sur Trec	381	381
Boudy de B	181	181
Brugnac	84	85
Cancon	744	749
Casseneuil	1 161	1 160
Castelmoron sur Lot	884	901
Castelnaud de G	332	339
Clairac	1 394	1 400
Coulx	128	129
Fauguerolles	336	336
Fauillet	356	357
Fongrave	248	247
Gavaudun	181	180
Gontaud de N	797	805
Grateloup St Gayrand	207	211
Hautesvignes	73	73
Labretonie	88	88
Lacaussade	116	115
Laparade	235	241
Laperche	74	73
Laussou	178	180
Le Lédat	612	613
Longueville	170	174
Lougratte	253	252
Monbahus	376	374
Monclar	499	500
Monflanquin	1 498	1 503
Monségur	203	202
Montagnac sur Lède	186	187
Montastruc	141	138
Montignac de L	168	166
Montignac T	73	74
Monviel	38	39
Moulinet	98	100
Pailloles	153	153
Paulhiac	170	169
Pinel Hauterive	293	292
Puymiclan	326	328
St Aubin	196	196
St Barthélémy	297	306
St Etienne de F	333	335
St Eutrope de Born	393	395
St Maurice de L	55	55
St Pastour	211	210
Ste Livrade NDL + SDL	3 017	3 053
Salles	161	159
Sauvetat sur Lède	312	312
Savignac sur Leyze	163	163
Segalas	119	119
Taillebourg	33	33
Tombeboeuf	273	271
Tonneins	922	925
Tourtres	78	78
Trentels	429	432
Varès	309	317
Verteuil	254	256
Villebramar	65	64
Villeneuve sur Lot NdL+SdL	1 272	1 275
TOTAL	**22 635**	**22 757**

Nord de Marmande	2 023	2 024
Auriac sur Dropt	117	116
Baleyssagues	113	112
Beaupuy	811	818
Cambes	87	86
Castelnau sur Gupie	451	455
Caubon St Sauveur	130	132
Duras	807	819
Escassefort	346	345
Esclottes	91	88
Lachapelle	52	52
Lagupie	311	311
Levignac de Guyenne	411	410
Loubès Bernac	286	285
Marmande	935	941
Mauvezin sur Gupie	271	273
Monteton	151	152
Pardaillan	181	180
St Astier	126	124
St Avit	103	105
St Géraud	50	51
St Jean de Duras	119	120
St Martin Petit	261	263
St Pardoux du Breuil	287	292
St Pierre sur Dropt	168	168
St Sernin de Duras	284	290
Ste Bazeille	1 560	1 575
Savignac de duras	133	131
Soumensac	139	140
Ste Colombe de Duras	57	56
Villeneuve de Duras	181	181
Virazeil	804	807
TOTAL	**9 823**	**9 878**

Porte des Landes	2 023	2 024
Allons	138	136
Ambrus	66	64
Anzex	167	165
Beauziac	148	148
Buzet sur Baïse	710	712
Casteljaloux	3409	3404
Caubeyres	144	148
Damazan	811	813
Fargues sur Ourbise	225	227
Grezet-Cavagnan	208	209
Labastide Castel Amour	173	173
La Réunion	285	283
Leyritz-Moncassin	119	118
Pindères	123	124
Pompogne	89	89
Puch d'Agenais	371	372
Ste Gemme Martaillac	188	186
St Léger	79	78
St Léon	156	157
St Martin Curton	168	169
St Pierre de Buzet	157	158
Saumejan	55	57
Villefranche du Queyran	253	255
TOTAL	**8 242**	**8 245**

Albret	2 023	2 024
Andiran	149	147
Barbaste	971	964
Bruch	343	338
Calignac	262	263
Espiens	181	180
Feugarolles	457	456
Fieux	175	176
Francescas	389	385
Fréchou	128	130
Lamontjoie	289	293
Lannes - Villeneuve	229	228
Lasserre	53	54
Lavardac	1 403	1 391
Mézin	958	951
Moncaut	287	288
Moncrabeau	469	471
Mongaillard	117	116
Montagnac sur A	326	327
Montesquieu	382	386
Nérac	4 553	4 518
Nomdieu	124	122
Pompiey	121	119
Poudenas	178	177
Réaup Lisse	378	377
St Pé St Simon	125	125
St Vincent de L	113	113
Ste Maure de P	193	193
Saumont	125	124
Sos	497	497
Thouars	111	112
Vianne	612	599
Xaintrailles	236	240
TOTAL	**14 934**	**14 860**

Lot Amont	2 023	2 024
Anthé	111	110
Auradou	150	182
Cazideroque	130	132
Courbiac	66	66
Dausse	272	269
Massoules	104	102
Penne d'Agenais	1 304	1 331
Roquecor	321	322
St Amans du Pech	144	143
St Beauzeil	72	72
St Sylvestre	1 263	1 269
Tournon d'Agenais	470	470
Trémons	190	188
Valeilles	164	160
TOTAL	**4 761**	**4 816**

Sud du Lot	2 023	2 024
Aiguillon	2 215	2 237
Allez et Cazeneuve	258	258
Bazens	253	251
Bourran	255	254
Cassignas	74	75
Castella	170	171
Clermont Dessous	386	383
Cours	115	112
La Croix Blanche	490	491
Dolmayrac	340	342
Frégimont	130	133
Frespech	160	164
Galapian	176	177
Granges sur Lot	282	285
Hautefage la Tour	477	483
Lacépède	177	179
Lafitte sur Lot	364	367
Lagarrigue	131	133
Laroque Timbaut	867	877
Laugnac	330	331
Lusignan Petit	169	171
Madaillan	277	279
Massels	68	69
Monbalen	200	202
Montpezat d'Agenais	290	287
Nicole	132	133
Port Sainte Marie	850	853
Prayssas	536	539
Pujols	1 740	1 742
Saint Antoine de Ficalba	354	353
Saint Laurent	196	193
Saint Robert	86	85
Saint Salvy	106	107
Saint Sardos	149	150
Sainte Colombe de V	249	251
Sembas	75	75
Le Temple sur Lot	507	525
Total	**13 634**	**13 717**

Consommations facturées EAU POTABLE

Brame	2 023	2 024
Agnac	30 446	24 389
Allemans du Dropt	26 812	26 796
Bourgougnague	24 938	18 400
Bournel	17 520	13 634
Cahuzac	20 309	17 223
Castillonnès	83 787	92 712
Cavarc	8 731	7 110
Devillac	13 134	10 772
Doudrac	7 392	6 710
Douzains	19 966	13 387
Ferrensac	14 933	14 727
La Sauvetat du Dropt	34 093	34 495
Lalandusse	12 840	11 407
Lauzun	53 007	49 622
Lavergne	37 241	36 194
Mazières Naresse	12 561	8 407
Miramont de Guyenne	129 399	149 786
Montauriol	13 791	11 678
Montaut	15 807	15 004
Moustier	18 654	12 224
Parranquet	24 803	14 430
Peyrières	12 389	11 051
Puysserampion	14 959	15 519
Rayet	14 418	12 553
Rives	21 512	20 736
Roumagne	34 631	28 185
Sérignac Péboudou	18 459	11 319
Seyches	44 259	44 489
St Colomb de Lauzun	33 158	29 863
St Etienne de Villeréal	27 203	25 543
St Martin de Villeréal	13 881	9 194
St Pardoux Isaac	53 546	50 518
St Quentin du Dropt	29 024	27 430
Tourliac	22 331	19 005
Villeréal	88 662	65 873
TOTAL	**1 048 596**	**960 385**

Garonne	2 023	2 024
Caumont	22 631	36 455
Calonges	24 667	28 745
Fourques	39 887	50 389
Lagruere	10 218	13 259
Marmande	8 916	13 115
Mas d'Agenais	64 904	80 120
Monheurt	7 171	6 017
Razimet	19 852	18 861
Ste Marthe	19 033	25 438
Senestis	5 949	6 962
Villeton	22 718	20 695
TOTAL	**245 946**	**300 056**

Villeneuve sur Lot	2023	2024
Bias	128 276	128 056
Villeneuve sur Lot	1 146 139	1 047 956
TOTAL	**1 274 415**	**1 176 012**

Nord du Lot	2 023	2 024
Agmé	5 705	7 946
Armillac	13 753	13 816
Beaugas	24 986	24 091
Birac sur Trec	27 284	31 177
Boudy de B	22 994	20 470
Brugnac	19 604	21 931
Cancon	95 015	98 794
Casseneuil	118 675	139 066
Castelmoron sur Lo	338 941	264 498
Castelnau de G	33 373	36 870
Clairac	140 496	132 473
Coulx	19 596	24 170
Fauguerolles	31 691	24 924
Fauillet	44 551	29 815
Fongrave	24 412	19 073
Gavaudun	30 640	22 551
Gontaud de N	66 356	84 420
Grateloup St G	21 950	24 523
Hautevignes	7 581	7 699
Labretonie	16 690	13 793
Lacaussade	11 875	10 453
Laparade	23 346	26 608
Laperche	5 986	6 391
Laussou	26 779	21 188
Le Lédat	59 191	63 931
Longueville	11 010	11 743
Lougratte	33 909	34 081
Monbahus	58 178	54 264
Monclar	49 206	42 983
Monflanquin	235 959	206 550
Monségur	25 712	24 203
Montagnac sur Lèd	18 937	19 850
Montastruc	16 279	13 996
Montignac de L	20 222	20 133
Montignac T	7 837	5 415
Monviel	7 618	8 590
Moulinet	13 095	13 441
Pailloles	21 683	18 894
Paulhiac	32 599	25 711
Pinel Hauterive	38 138	35 054
Puymiclan	28 262	30 989
St Aubin	28 168	24 449
St Barthélémy	22 813	20 877
St Etienne de F	28 785	27 128
St Eutrope	68 257	67 615
St Maurice	5 564	9 824
St Pastour	26 294	23 543
Ste Livrade	288 590	276 772
Salles	25 355	22 865
Sauvetat sur Lède	31 867	33 884
Savignac sur Leyze	19 851	17 044
Segalas	18 950	23 689
Taillebourg	2 333	2 237
Tombeboeuf	19 464	26 568
Tonneins	135 302	102 931
Tourtres	9 743	9 598
Trentels	36 182	40 976
Varès	36 093	35 465
Verteuil	32 421	20 592
Villebramar	6 434	6 905
Villeneuve sur Lot	153 243	127 258
TOTAL	**2 845 823**	**2 656 788**

Nord de Marmande	2 023	2 024
Auriac sur Dropt	9 426	8 591
Baleyssagues	17 553	12 776
Beaupuy	73 628	76 498
Cambes	9 129	9 537
Castelnau sur Gupie	54 916	43 220
Caubon St Sauveur	21 087	14 125
Duras	83 279	87 199
Escassefort	37 101	34 006
Esclottes	10 376	10 055
Lachapelle	4 553	4 517
Lagupie	36 720	25 719
Levignac de Guyenne	42 891	46 462
Loubès Bernac	35 535	26 948
Marmande	101 905	95 538
Mauvezin sur Gupie	32 350	30 055
Monteton	26 021	25 679
Pardaillan	30 275	24 701
St Astier	17 005	15 577
St Avit	21 668	10 991
St Géraud	4 433	4 005
St Jean de Duras	15 389	13 671
St Martin Petit	27 839	23 443
St Pardoux du Breuil	25 589	21 193
St Pierre sur Dropt	18 354	15 559
St Sernin de Duras	35 868	32 795
Ste Bazeille	142 825	131 640
Savignac de duras	15 513	20 752
Soumensac	14 549	12 333
Ste Colombe de Duras	11 767	6 657
Villeneuve de Duras	21 496	17 540
Virazeil	80 396	79 952
TOTAL	**1 079 436**	**981 734**

Porte des Landes	2 023	2 024
Allons	10 934	11 544
Ambrus	5 809	5 629
Anzex	22 149	21 916
Beauziac	11 081	114 525
Buzet sur Baïse	71 322	80 300
Casteljaloux	303 122	330 776
Caubeyres	14 234	14 165
Damazan	99 125	100 859
Fargues sur Ourbise	19 689	16 445
Grezet-Cavagnan	19 626	18 343
Labastide Castel Amouroux	21 215	19 350
La Réunion	30 161	34 857
Leyritz-Moncassin	33 606	27 284
Pompogne	8 800	8 194
Pindères	9 479	9 234
Puch d'Agenais	40 463	38 287
Ste Gemme Martaillac	22 164	23 812
St Léger	5 427	5 537
St Léon	22 338	19 558
St Martin Curton	14 360	12 601
St Pierre de Buzet	14 646	13 740
Saumejan	6 187	4 400
Villefranche du Queyran	71 001	75 661
TOTAL	**876 938**	**1 007 017**

Albret	2 023	2 024
Andiran	34 463	33 956
Barbaste	89 558	85 039
Bruch	28 774	27 444
Calignac	25 926	24 195
Espiens	22 897	17 383
Feugarolles	42 257	42 173
Fieux	17 612	18 022
Francescas	37 599	38 042
Fréchou	10 665	9 283
Lamontjoie	30 611	33 686
Lannes - Villeneuve	21 288	23 529
Lasserre	4 865	4 663
Lavardac	103 245	107 742
Mézin	85 559	80 584
Moncaut	30 967	30 202
Moncrabeau	46 579	45 548
Mongaillard	10 638	10 721
Montagnac sur A	35 842	32 566
Montesquieu	34 570	35 023
Nérac	386 269	380 421
Nomdieu	10 152	10 498
Pompiey	9 575	10 141
Poudenas	14 160	14 217
Réaup Lisse	35 365	33 535
St Pé St Simon	11 598	10 406
St Vincent de L	16 063	14 371
Ste Maure de P	18 178	22 115
Saumont	12 917	11 848
Sos	35 279	33 190
Thouars	7 532	7 407
Vianne	42 083	37 740
Xaintrailles	19 789	18 062
TOTAL	**1 332 875**	**1 303 752**

Lot Amont	2 023	2 024
Anthé	15 530	13 612
Auradou	13 205	14 590
Cazideroque	18 498	14 861
Courbiac	8 251	7 979
Dausse	23 976	19 671
Massoules	13 885	13 993
Penne d'Agenais	143 202	138 332
Roquecor	32 455	32 815
St Amans du Pech	15 961	15 961
St Beauzeil	7 188	5 459
St Sylvestre	105 530	121 064
Tournon d'Agenais	62 549	60 877
Trémons	17 112	18 427
Valeilles	6 030	20 134
TOTAL	**483 372**	**497 775**

Sud du Lot	2 023	2 024
Aiguillon	208 721	226 024
Allez et Cazeneuve	30 506	32 436
Bazens	44 866	40 720
Bourran	20 149	23 128
Cassignas	7 022	7 465
Castella	24 659	22 481
Clermont Dessous	47 142	36 101
Cours	14 744	16 700
La Croix Blanche	49 970	57 472
Dolmayrac	41 874	59 185
Frégimont	17 479	19 671
Frespech	29 455	21 578
Galapian	18 308	18 709
Granges sur Lot	25 039	26 257
Hautefage la Tour	43 545	55 583
Lacépède	25 177	21 703
Lafitte sur Lot	38 560	30 163
Lagarrigue	20 229	16 410
Laroque Timbaut	83 501	93 733
Laugnac	31 905	41 113
Lusignan Petit	18 000	17 948
Madaillan	35 353	44 898
Massels	8 942	8 449
Monbalen	26 146	24 252
Montpezat d'Agenais	29 440	41 106
Nicole	8 875	11 373
Port Sainte Marie	98 619	78 476
Prayssas	61 334	57 524
Pujols	206 300	193 397
Saint Antoine de Ficalba	37 248	36 306
Saint Laurent	16 612	15 235
Saint Robert	13 836	11 296
Saint Salvy	13 319	11 112
Saint Sardos	23 732	17 050
Sainte Colombe de V	33 577	45 940
Sembas	12 703	9 020
Le Temple sur Lot	72 201	60 841
Total	**1 539 088**	**1 550 855**

1.6. La qualité de l'eau

1.6.1. Prélèvements et Analyses

Afin de vérifier la potabilité de l'eau au sens de l'article 19 du Code de la Santé Publique, la qualité de celle-ci est régulièrement contrôlée par des analyses d'autosurveillance de l'exploitant, mais également lors du Contrôle Sanitaire Obligatoire, réalisé par l'Agence Régionale de Santé.
Les paramètres analysés sont très nombreux, parmi les familles suivantes : paramètres organoleptiques (couleur, odeur, saveur), physicochimiques (conductivité, température, pH…), microbiologiques (coliformes totaux, streptocoques, bactéries aérobies revivifiables…), métaux lourds (fer dissous, manganèse, cuivre, zinc, aluminium…), pesticides (triazines, organochlorés, carbamates…), substances toxiques (mercure, sélénium, cyanure, arsenic…)

Le programme d'analyses est établi conformément aux prescriptions du Décret n°2001-1220 du 20 décembre 2001, modifié par le décret du 11 janvier 2007 relatif aux eaux destinées à la consommation humaine.
Des prélèvements et les analyses sont effectués par le Laboratoire Départemental de l'Eau de Haute Garonne, agréé par le Ministère de la Santé.
Les prélèvements sont réalisés sur l'eau brute, l'eau traitée, et l'eau distribuée. En effet, celle-ci peut être dégradée lors de son passage dans les canalisations.

1.6.2. Conformité des prélèvements

Il existe 2 types d'exigences de qualité selon le Code de la Santé Publique :

- Limites de qualité : les eaux doivent obligatoirement présenter des teneurs inférieures ou égales à ces limites de qualité ;
- Références de qualité : valeurs indicatives établies à des fins de repère ou de suivi qualitatif.

Les indices de conformité sont calculés par territoire, puis pondérés par le volume total consommé et vendu en gros de chaque territoire.

2024	Nombre de prélèvements analysés	Nombre de prélèvements conformes	Taux de conformité bactériologique
Albret	139	139	100%
Brame	73	73	100%
Garonne	29	29	100%
Lot Amont	57	57	100%
Nord du Lot	139	138	99%
Nord de Marmande	12	12	100%
Porte des Landes	45	45	100%
Sud du Lot	141	141	100%
Villeneuvois	80	79	99%
Indice Pondéré	576	574	**99,69%**

Taux de conformité des prélèvements sur les eaux distribuées, réalisés au titre du contrôle sanitaire par rapport aux limites de qualité pour ce qui concerne la microbiologie (P101.1) : **99,69 %**

2024	Nombre de prélèvements analysés	Nombre de prélèvements conformes	Taux de conformité physico-chimique
Albret	168	165	98%
Brame	79	79	100%
Garonne	34	34	100%
Lot Amont	64	63	98%
Nord du Lot	151	151	100%
Nord de Marmande	12	12	100%
Porte des Landes	58	58	100%
Sud du Lot	142	142	100%
Villeneuvois	82	82	100%
Indice Pondéré	622	621	**99,65%**

Taux de conformité des prélèvements sur les eaux distribuées, réalisés au titre du contrôle sanitaire par rapport aux limites de qualité pour ce qui concerne les paramètres physico-chimiques (P101.1) : **99,65 %.**

La qualité de l'eau distribuée par le Syndicat EAU47 a majoritairement respecté les limites de qualité. Quelques dépassements de références de qualité ont été observés, notamment en température,

carbone organique total, équilibre calco-carbonique et turbidité, sans incidence sur la qualité bactériologique.

L'eau distribuée par le Syndicat EAU47 est de bonne qualité.

1.6.3. Recherche de Chlorures de Vinyle Monomère (CVM)

Selon l'instruction ministérielle de la direction générale de la Santé du 18/10/2012, modifiée par celle du 29/04/2020, l'ARS réalise depuis 2014 une recherche spécifique des CVM résiduels. Depuis 2020, les investigations sont entreprises par la Syndicat EAU47 accompagné de ses exploitants.

Le CVM est issu de la dépolymérisation des Poly-Chlorure de Vinyle (PVC) constituant les canalisations. Les recherches sont portées sur des antennes spécifiques du réseau, répondant à plusieurs critères (pose avant 1980, temps de contact important). Des dépassements de la limite de qualité <0,5 µg/l ont été observés sur certaines antennes. Face à ces dépassements de seuil, le Syndicat a mis en place une procédure.

Une attention particulière est portée durant l'été. En effet, la chaleur est un des paramètres favorisant la migration des CVM dans l'eau.

- Si des dépassements sont observés sur des nouvelles antennes investiguées, l'exploitant du réseau doit réaliser une recherche afin d'affiner les tronçons incriminés, et de positionner une purge automatique au meilleur emplacement. Celle-ci permet une circulation dans les antennes peu sollicitées. Les volumes rejetés dans le milieu naturel sont comptabilisés comme volumes de service.

- Sur certains secteurs, déjà identifiés lors des précédentes campagnes de mesure, des analyses sont réalisées au printemps et durant l'été. Si des dépassements sont observés, et que le réglage des purges en place ne suffit pas à maintenir une qualité d'eau conforme à la norme, des restrictions de consommations peuvent être mises en place.

Sur le territoire d'EAU47, de nouvelles antennes feront l'objet d'une recherche spécifique les 5 prochaines années. En 2024, de nouvelles antennes ont été soumises à investigation.

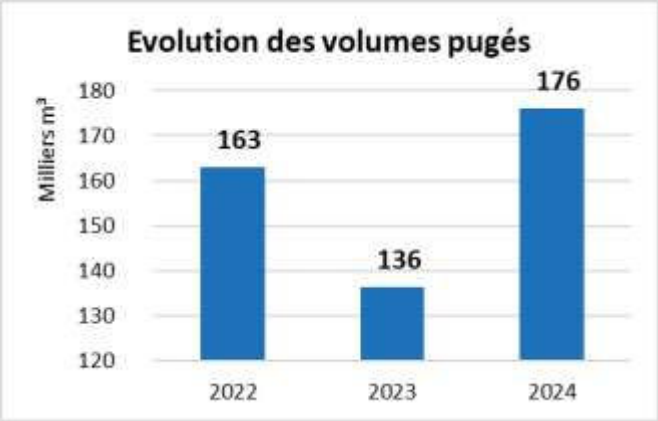

Sur les antennes non conformes, des purges manuelles ont été réalisées, et des purges automatiques avec comptage de l'eau versée au milieu naturel ont été installées.
Le volume total purgé en 2024 est de **176 063 m³.**

De plus, chaque année, les secteurs identifiés non conformes continuent de faire l'objet d'une surveillance régulière et d'analyses de ce paramètre.
Dans le cas de la persistance de la non-conformité, des renouvellements de canalisation ont également été réalisés ou sont envisagés sur certaines antennes. Ces renouvellements ne sont pas systématiques car leurs coûts sont élevés et chaque situation doit être analysée. En effet, une recherche permet d'affiner les tronçons ou les branchements à renouveler.

Les tronçons ayant fait l'objet de renouvellement au cours de l'année 2024 sont présentés ci-dessous :

Territoire	Commune	Lieu-dit	Linéaire	Montant de l'opération
Sud du Lot	Frespech	Bois de Colombat	3 180 m	235 300 € HT
	Massels	Marabal	5 225 m	464 553 € HT
	Frespech	Sougaillou	3 083 m	314 931 € HT

2. Caractéristiques financières du service

2.1. Tarification de l'eau et recettes du service

2.1.1. Le prix de l'eau

2.1.1.1 Modalités de tarification

En application de l'article 13 de la Loi sur l'Eau du 3 janvier 1992, une tarification binôme est appliquée à tous les usagers :

- Une part fixe correspondant à l'abonnement
- Une part variable qui tient compte de la consommation effective des abonnés

Pour les secteurs de Clairac-Castelmoron, de Damazan-Buzet, de Tournon, du Mas d'Agenais et de Nord-Séoune, ces parts fixes et variables se décomposent d'une part syndicale (ou investissements) et une part exploitant (délégataire ou régie).
La part « syndicale » doit permettre à EAU47 de supporter les charges de fonctionnement et les investissements structurants liés au domaine de compétence (canalisations, ouvrages etc.).

Pour les territoires de Villeneuvois, de la Brame, du Nord du Lot, Nord de Marmande et Sud du Lot, de l'Albret et de Porte des Landes, les tarifs sont constitués uniquement des parts fixes et parts variables des délégataires.
Les recettes du Syndicat proviennent non plus d'une « part syndicale » appliquée sur la facture de l'abonné, mais d'une Redevance de Mise à Disposition du Patrimoine (RMDP) appliquée à l'exploitant, assimilable à un loyer. L'un des avantages de cette disposition résulte de l'indépendance du « loyer » vis-à-vis du taux de recouvrement des factures, qui relève de l'efficacité du seul exploitant.
Ainsi, dans les nouveaux contrats de délégation, l'exploitant se voit appliquer une RMDP, facturée en plusieurs fois par an, redevance actualisée annuellement sur l'évolution du volume global facturé. La part « exploitant » doit permettre à l'exploitant de supporter la totalité des charges d'exploitation résultant de l'application du contrat, ainsi que la RMDP et de dégager une marge à laquelle peut prétendre toute entreprise qui accepte les risques liés au contrat.

2.1.1.2 Prélèvements obligatoires

- La taxe sur la valeur ajoutée (TVA). Une TVA de 5,5% est appliquée sur la tarification de l'eau.

- La redevance sur la protection de la ressource en eau de l'Agence de l'Eau Adour Garonne.
  Cette redevance, prélevée pour le compte de l'Agence de l'Eau Adour Garonne sur les prélèvements d'eau dans le milieu naturel subventionne des réalisations d'amélioration de la ressource en eau du territoire dont elle a la charge.

- La redevance sur la Performance des réseaux d'eau potable de l'Agence de l'Eau Adour Garonne. Cette redevance est prélevée pour le compte de l'Agence de l'Eau Adour Garonne.

- La redevance sur la Consommation d'eau potable de l'Agence de l'Eau Adour Garonne. Cette redevance est prélevée pour le compte de l'Agence de l'Eau Adour Garonne auprès de toute personne abonnée au service d'eau potable.

2.1.1.3 Facture type

Le prix de l'eau au mètre cube est calculé pour une consommation moyenne annuelle de 120m^3 (indicateur D102.0).

Les tarifs de l'eau au 1er janvier 2024 pour les territoires gérés en délégation de service étaient les suivants :

Tarifs 1er janvier 2024 en DSP	Syndicat		Délégataire		Agence de l'Eau		Prix total	
	Abonnement	Consommation	Abonnement	Consommation	Ressource	Lutte contre la pollution	€ TTC pour 120m^3	€ TTC / m^3
BR / NDL / NDM / SDL			59,28	1,5174	0,0966	0,3300	371,19	**3,09**
GA - Mas d'Agenais	13,24	0,3720	30,55	0,8595	0,0850	0,3300	300,84	**2,51**
LA - Penne Saint Sylvestre			59,28	1,5174	0,0966	0,3300	371,19	**3,09**
LA - ex Nord Séoune	13,00	0,6000	64,85	1,6582	0,2200	0,3300	519,78	**4,33**
LA - Tournon	22,90	0,6414	37,37	0,9859	0,0500	0,3300	381,29	**3,18**
NDL - Clairac-Castelmoron	12,00	0,4000	37,03	1,1276	0,1020	0,3300	351,54	**2,93**
PDL - Damazan-Buzet	13,24	0,3720	30,55	0,8595	0,0850	0,3300	300,84	**2,51**
SdL - Aiguillon et Nicole			49,42	1,3703	0,0524	0,3300	326,17	**2,72**
Villeneuvois			35,87	1,2368	0,0770	0,3300	283,79	**2,36**

Les tarifs de l'eau au 1er janvier 2024 pour les territoires gérés en régie étaient les suivants :

Tarifs 1er janvier 2024 en Régie	Exploitation		Agence de l'Eau		Prix total	
	Abonnement	Consommation	Ressource	Lutte contre la pollution	€ TTC pour 120m^3	€ TTC / m^3
Porte des Landes	49,85	1,4000	0,1300	0,3300	340,66	**2,84**
PDL - Ambrus	49,85	1,3000	0,1300	0,3300	328,00	**2,73**
AL - Barbaste, Lavardac et Nérac	49,85	1,3000	0,1300	0,3300	328,00	**2,73**

Les tarifs de l'eau au 1er janvier 2025 pour les territoires gérés en délégation de service sont les suivants :

Tarifs 1er janvier 2025 en DSP	Syndicat		Délégataire		Agence de l'Eau			Prix total	
	Abonnement	Consommation	Abonnement	Consommation	Ressource	Performance réseaux eau potable	Consommation eau potable	€ TTC pour 120m^3	€ TTC / m^3
BR / NDL / NDM / SDL			60,08	1,5379	0,0966	0,0700	0,3200	383,07	**3,19**
GA - Mas d'Agenais	13,24	0,3720	30,20	0,8498	0,0564	0,0700	0,3200	302,85	**2,52**
LA - Penne Saint Sylvestre			60,08	1,5379	0,0966	0,0700	0,3200	383,07	**3,19**
LA - ex Nord Séoune	13,00	0,6000	65,10	1,6515	0,2800	0,0700	0,3200	534,65	**4,46**
LA - Tournon	22,90	0,6414	36,44	0,9613	0,0200	0,0700	0,3200	380,02	**3,17**
NDL - Clairac-Castelmoron	12,00	0,4000	36,61	1,1146	0,0796	0,0700	0,3200	353,77	**2,95**
PDL - Damazan-Buzet	13,24	0,3720	30,20	0,8498	0,0564	0,0700	0,3200	302,85	**2,52**
SdL - Aiguillon et Nicole			53,32	1,3966	0,0940	0,0700	0,3200	350,59	**2,92**
Villeneuvois			35,16	1,2125	0,0897	0,0700	0,3200	288,42	**2,40**

Les tarifs de l'eau au 1er janvier 2025 pour les territoires gérés en régie sont les suivants :

Tarifs 1er janvier 2025 en Régie	Exploitation		Agence de l'Eau			Prix total	
	Abonnement	Consommation	Res-source	Performance réseaux eau potable	Consommation eau potable	€ TTC pour 120m³	€ TTC / m³
	Part exploitant		Redevances				
Porte des Landes Albret Garonne	50,83	1,4231	0,1000	0,0700	0,3200	349,45	**2,91**

Le prix du service au m^3 pour $120m^3$ (indice D102.0) pondéré par le nombre d'habitants de chaque territoire) est de **3,13 TTC/m^3.**

L'évolution du prix de l'eau montre :

- Pour les territoires en DSP :

La stabilité de la part syndicale, et la hausse des parts abonnement et consommation des délégataires selon les formules d'actualisation présentes dans les contrats de délégation de service.

- Pour les territoires en régie :

La part de l'abonnement est restée stable et la part consommation a légèrement augmenté afin de tendre progressivement vers un prix unique de l'eau sur le territoire syndical.

- Pour l'ensemble des territoires :

La modification des redevances prélevées au titre de l'Agence de l'Eau Adour Garonne a entraîné une évolution du tarif.

2.1.2. La facturation

La facturation est effectuée semestriellement sur la base du volume relevé au compteur d'eau.
Sur le territoire de Porte des Landes, l'abonnement annuel est facturé au 2e trimestre, et la consommation annuelle est facturée au dernier trimestre.

2.1.3. Les impayés

Le taux d'impayés (indice P154.0) se calcule par territoire, sur les factures d'eau de l'année précédente. Les taux d'impayés de chaque territoire sont pondérés par le montant total facturé de chaque territoire.
On compte **1 616 989,48 € TTC** d'impayés sur les factures de 2023, soit un taux de **5,94 %.**

2.2. Recettes d'exploitation

2.2.1. Les recettes des ventes d'eau

Les produits des ventes d'eau en 2024 sont constitués de la RMDP et la surtaxe (reversement des redevances syndicales).
Les recettes globales s'élèvent à **11 144 401 €.**

2.2.2. Les conventions pour antennes téléphoniques

Il existe sur certains réservoirs des antennes de télécommunication permettant aux différents opérateurs de téléphonie de couvrir tout le territoire. Elles font l'objet de conventions spécifiques pour occupation du domaine public.

L'occupation du domaine public par les opérateurs radio et téléphonie, par la mise en place d'antennes sur les châteaux d'eau fait l'objet d'une redevance, dont le montant forfaitaire est déterminé par le Syndicat (d'environ 3 000€ par an pour l'occupant d'un château d'eau).

Pour l'année 2024, la somme totale des redevances pour mise à disposition s'élève à **189 416,66 €**.

2.3. Financement des investissements

2.3.1. Montants financiers

Les recettes du Syndicat – section fonctionnement – en 2024 sont présentées ci-après :

Recettes d'exploitation :	11 144 401 € TTC
Redevances d'occupation par antennes téléphoniques :	189 416,66 € TTC

2.3.2. La dette

Capital restant dû au 1er janvier 2025 : **33 025 485 €.**

Trois nouveaux emprunts ont été réalisés en 2024 pour un montant de **6 100 000 €.**

Année d'extinction de la dette : en 2047.

L'indice de Capacité de désendettement (P153.2) représente la capacité de désendettement du Syndicat. Il s'agit du nombre d'années nécessaires au Syndicat pour se désendetter totalement en consacrant son épargne brute (recettes réelles moins les dépenses réelles) au remboursement des emprunts.

Cet indicateur est calculé en divisant l'encours total de la dette par l'épargne brute annuelle.
Durée : 3,5 années.
L'indice est considéré comme très bon.

Classement de l'indice :

Très bon	Indice < 6
Bon	6 < indice < 10
Mauvais	10 < indice < 15
Très mauvais	15 < indice

2.4. Travaux

2.4.1 Principaux travaux terminés en 2024

Chaque année, le Syndicat réalise des travaux de toute nature sur les ouvrages et sur les réseaux. Des outils tels que les accords-cadres pluriannuels et les marchés à bons de commande permettent de répondre dans les meilleurs délais aux besoins des particuliers, des communes ou des exploitants pour un déplacement ou une extension de réseau d'adduction d'eau, mais également pour des travaux urgents de renouvellement de réseaux vétustes. Ils permettent également le renouvellement de canalisations fuyardes.

Les principaux travaux réalisés en 2024 sont présentés par territoires :

Territoire	Commune	Opération
Albret	Bruch	Modification du réseau
	Lavardac	Déplacement de réseau
	Mézin	Modification et renforcement de réseau
	Moncaut Le Nomdieu Saint Vincent de Lamontjoie	Renforcement du réseau dans le cadre de la liaison Le Nomdieu-Moncaut
	Moncrabeau, Montesquieu	Renouvellement de réseau
	Montagnac sur Auvignon	Mise en place de la télégestion du château d'eau
	Réaup Lisse	Aménagement de la source
	Barbaste, Lavardac et Nérac	Renouvellement des branchements en plomb
Brame	Allemans du Dropt, Agnac, Moustier	Renouvellement de réseau
	Lavergne	Extension de réseau
	Castillonnès	Mise en place d'une borne monétique
Garonne	Marmande	Pose de vannes de sectorisation
	Villeton	Restructuration du réseau sur le secteur de St Christophe
Lot Amont 47	Auradou, Roquecor, Saint Sylvestre et Valeilles	Renouvellement de réseau
Nord de Marmande	Auriac sur Dropt, Beaupuy, Duras, St Pierre sur Dropt	Renouvellement de réseau
	Virazeil	Déplacement de réseau
	Lévignac de Guyenne	Extension de réseau
Nord du Lot	Sainte Livrade sur Lot	Mise en place d'une borne monétique
	Castelmoron, Clairac, Gontaud de Nogaret, Monbahus, Paulhiac, Puymiclan	Renouvellement de réseaux
Porte des Landes	Buzet sur Baïse, Casteljaloux, Labastide Castel Amouroux et Ste Gemme de Martaillac	Renforcement et renouvellement de réseau
	Damazan	Déplacement de réseau Mise en place de compteurs de sectorisation complémentaires
Sud du Lot	Aiguillon, Cassignas, Frespech, Hautefage la Tour, Laroque Timbaut,	Renouvellement de réseau

Territoire	Commune	Opération
	Massels, Sainte Colombe de Villeneuve	
	Galapian	Modification de réseau
	Lagarrigue	Extension de réseau
	Monbalen	Déplacement de réseau
Villeneuvois	Bias	Installation de vannes aux réservoirs de Poil Rouge et Laglène
	Villeneuve sur Lot	Mise en place d'une borne monétique Renouvellement de réseau

2.4.2 Subventions versées par l'Agence de l'Eau

L'Agence de l'Eau Adour Garonne a accompagné le Syndicat dans la réalisation de ses travaux, à hauteur de **553 011 €** en 2024.

2.4.3 Programmes pluriannuels de travaux

La mise à jour et l'évolution du programme pluriannuel de travaux sont validées chaque année par le Comité Syndical. Les montants prévisionnels totaux des opérations sur 2025 – 2026 sont repris ci-après.

Territoire	Investissements sur réseaux (€ HT)	Investissements sur ouvrages (€ HT)	Montants (€ HT)
Albret	1 085 562	1 931 854	3 017 416
Brame	113 000	329 205	442 205
Garonne	125 680	383 320	509 000
Lot Amont	60 000	1 429 815	1 489 815
Nord de Marmande	130 000	1 158 951	1 288 951
Nord du Lot	242 593	1 139 308	1 381 901
Porte des Landes	1 213 951	3 424 750	4 638 701
Sud du Lot	3 332 169	2 579 347	5 911 516
Villeneuvois	668 900	2 730 067	3 398 967
TOTAUX	**6 971 855**	**15 106 617**	**22 078 472**

Les principaux travaux et études à venir pour les deux prochaines années sont listés ci-dessous par territoire :

Territoire	Commune	Opération
Albret	Nérac	Mise en place du traitement du COT à l'usine de Séguinot (source de Guillery) Mise en place des équipements de sûreté, renouvellement du traitement par membranes d'ultrafiltration et réhabilitation de la bâche de neutralisation à l'usine de production de Nazareth Mise en place d'une station d'alerte Sécurisation électrique de la reprise de Marfault
	Lavardac	Réhabilitation du réservoir de Porteteny
	Réaup Lisse	Interconnexion avec le réseau de Mézin

Territoire	Commune	Opération
		Réhabilitation du château d'eau de Tustem
	Bruch	Mise en place d'un traitement sur l'équilibre calco-carbonique et sécurisation des ouvrages au forage de Bruch
Brame	Vergt de Biron	Sécurisation de la source de la Brame
	Lauzun	Réhabilitation du château d'eau
	Miramont de Guyenne	Renforcement de la berge au niveau de l'usine de production du forage de Marchepin
Garonne	Calonges	Réhabilitation de la station de reprise Le Gât
Lot-Amont	Massoulès	Aménagement de la source de Jaubardet Réhabilitation du château
	Tournon	Création d'une bâche de reprise et réhabilitation de la bâche existante
Nord du Lot	Cancon Paulhiac Saint Pastour	Réhabilitation des réservoirs
	Pinel Hauterive	Mise en place des équipements de sûreté Etudes pour le doublement de la prise d'eau dans le Lot pour l'usine de production de Pinel
Nord de Marmande	Duras	Réhabilitation du réservoir de Navarre
	Saint Pierre sur Dropt	Création d'une nouvelle bâche eau traitée au forage
	Auriac sur Dropt Virazeil	Fourniture et pose de groupes électrogène aux forage de Desprin (Auriac sur Dropt) et Peyrouille (Virazeil)
Porte des Landes	Ambrus	Réhabilitation du château d'eau
	Casteljaloux	Renouvellement des réseaux secteur Taridon dans le cadre des travaux d'assainissement
	Pompogne	Construction d'une bâche de secours pour le forage de Lagagnan et réhabilitation de la bâche existante
	Pindères	Etudes pour la reprise du captage de Clarens
	Labastide Castel Amouroux	Réhabilitation de la station de reprise de Péchottes
Sud du Lot	Pujols	Réhabilitation du réservoir de Petit Tour
	Madaillan Saint Antoine de Ficalba	Réhabilitation des bassins de décantation aux forages de Saint Julien et Le Mail
	Port Sainte Marie	Réhabilitation du réservoir de Bécanne
	Saint Antoine de Ficalba	Sécurisation de l'UD du Mail avec l'usine de production de Pontous en vue de l'effacement du forage
	Madaillan	Sécurisation électrique du forage de Saint Julien Création d'un nouveau forage
	Laroque Timbaut	Démolition du château d'eau du bourg
Villeneuvois	Villeneuve sur Lot	Réhabilitation du réservoir de Jolibeau
		Mise en place des équipements de sécurité sur l'usine de production de Pontous
		Equipement du forage de secours n°1
		Création du forage de secours n°2 « Courbiac »
		Etudes pour le doublement de l'adduction vers la rive gauche du Lot

2.5. Actions de solidarité et de coopération décentralisée

2.5.1. Action sociale à l'usager

Le Syndicat EAU47 a mis en place depuis plusieurs années une convention avec le Conseil Départemental de Lot-et-Garonne. Celle-ci permet de venir en aide à des usagers, après accompagnement des CCAS (Centre Communal d'Action Sociale).

Le montant versé au fonds de solidarité logement (FSL) pour l'année 2024 s'élevait à **: 44 459 €**.
Le montant qui a été utilisé en 2024 pour des abandons de créances s'est élevé à : **148 397 €**.

L'indicateur se calcule par le montant en euro des abandons de créance et des versements à un fonds de solidarité, divisé par le volume facturé de l'année n-1.
En 2024, les montants des abandons de créance utilisés et des versements au fonds de solidarité (indicateur P109.3) sur les factures de l'année n-1 s'élevaient à **206 858,63 €**, soit un taux de **0,0200 €/m^3 facturés en 2023**.

2.5.2. Action sociale par l'intermédiaire d'associations

Dans la lignée de l'action menée depuis presque 40 ans par l'ancienne Fédération d'Adduction d'Eau Potable et d'Assainissement de Lot-et-Garonne et dans le cadre de la loi OUDIN SANTINI 2005 qui permet aux collectivités de consacrer jusqu'à 1% de leurs recettes pour la Solidarité Internationale, le Syndicat EAU47 consacre aujourd'hui 0,0015 € / m^3 par mètre cube d'eau facturé l'année N-1.
Certaines des collectivités adhérentes au Syndicat ont décidé de participer également à ce fond de solidarité.

Cette loi permet aux collectivités d'aider les pays en voie de développement dans des projets relatifs à l'Eau Potable et à l'Assainissement, en menant des actions de coopération décentralisée et de Solidarité Internationale.

Le rôle principal du Fonds de Solidarité est donc de suivre les demandes de subventions des associations qui œuvrent au quotidien pour aider ces pays. Une commission est chargée de la gestion de ce fonds et de l'attribution de subventions à des associations qui en font la demande en étudiant les différents dossiers et en vérifiant l'adéquation des projets aux domaines de l'eau ou de l'assainissement.

En 2024, EAU47 a versé la somme de **20 000 €.**

Le solde des subventions accordées en 2023 a été versé aux associations pour les projets suivants :

- INTER AIDE

Projet Koumban et Moribaya : Phase 1 du projet d'amélioration des pratiques d'hygiène, d'accès à l'eau potable et à l'assainissement des familles rurales
Pays : GUINEE
Solde de la subvention versé par EAU47 : 1 500 €

- ADRAR

Projet Fifaliana : transformation d'un bâtiment existant en bâtiment scolaire
Pays : MADAGASCAR
Solde de la subvention versé par EAU47 : 1 500 €

- ADRAR

Projet Ranohira: Construction d'un lavoir avec château d'eau
Pays : MADAGASCAR
Solde de la subvention versé par EAU47 : 1 500 €

- Mission Locale du pays villeneuvois

Projet KAYDARA 3 : Construction d'un puits et de 4 bassins
Pays : SENEGAL
Solde de la subvention versé par EAU47 : 1 500 €

Les quatre associations suivantes ont vu leur projet soutenu par le Syndicat EAU47 :

- POMPIERS SOLIDAIRES

Projet : Accès à l'eau potable de l'hôpital pédiatrique de Nikopol
Pays : UKRAINE
Subvention accordée par EAU47 : 3 500 €

- INTER AIDE

Projet : Phase 2 de construction de de réhabilitation de points d'eau et de latrines
Pays : GUINEE
Subvention accordée par EAU47 : 3 500 €

- HYDRAULIQUE SANS FRONTIERE

Projet : Construction de latrines dans un lycée et réhabilitation de forages
Pays : TOGO
Subvention accordée par EAU47 : 3 500 €

- LES ENFANTS DE L'AÏR

Projet : Installation d'un système de pompage et d'irrigation
Pays : GUINEE
Subvention accordée par EAU47 : 3 500 €

CHAPITRE 2 : LE SERVICE DE L'ASSAINISSEMENT COLLECTIF

1. Caractéristiques techniques du service

1.1 Présentation des modes de gestion du service

Le Syndicat assure la collecte et le traitement des eaux usées domestiques et assimilées domestiques sur 163 communes du Lot-et-Garonne et Tarn-et-Garonne en 2024.

1.1.1. Délégation de service public

En 2024, la collecte et le traitement des eaux usées ont été confiés par délégation de service public à des sociétés privées sur les territoires suivants :

- Agur : sur la commune d'Aiguillon, certaines communes du territoire de Lot-Amont, et les territoires de la Brame, du Nord du Lot, Nord de Marmande et Sud du Lot.
- Saur : sur quelques communes du territoire de Lot-Amont (secteur du Fumélois)
- Véolia : sur les communes de Laparade et Castelmoron-sur-Lot.

1.1.2. Service en régie

En 2024, le Syndicat assurait la gestion du service assainissement collectif en régie sur les territoires de l'Albret, Porte des Landes et Garonne, sur la commune de Sainte-Bazeille (territoire du Nord de Marmande).

Les coordonnées des exploitants sont disponibles en annexe. La répartition en 2024 est présentée sur la carte ci-dessous :

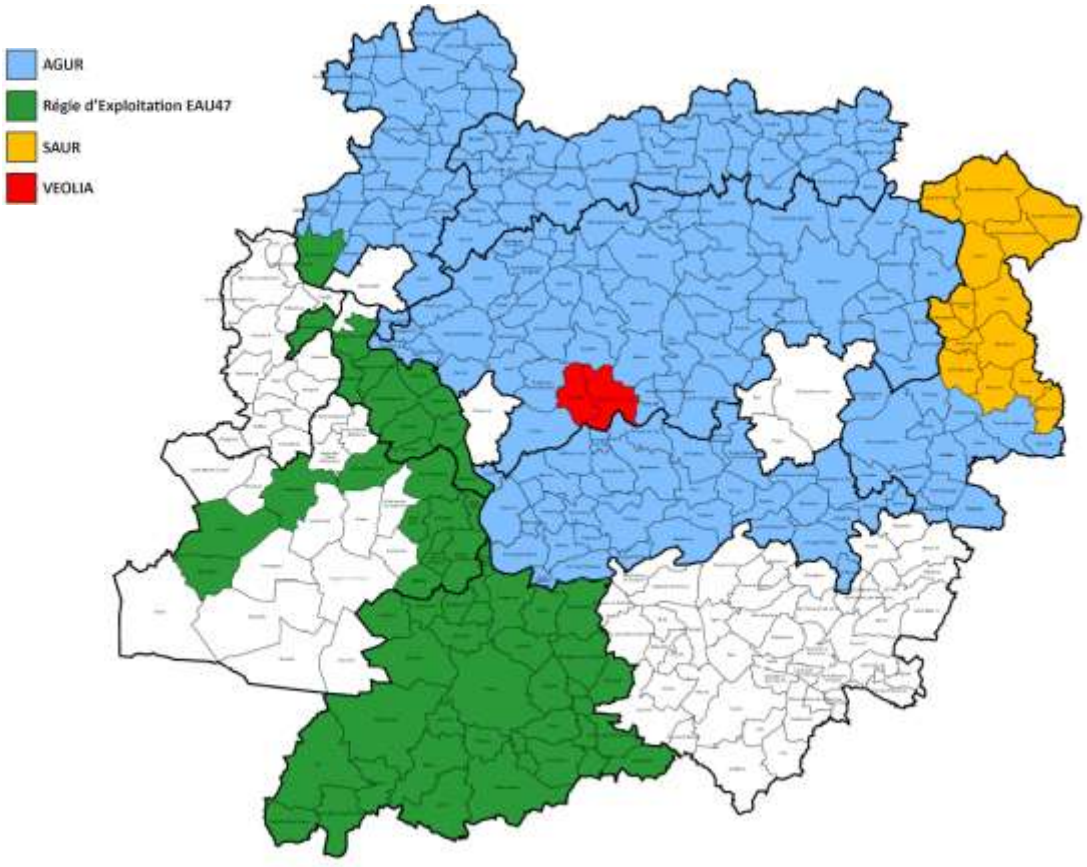

1.2 Les abonnés

1.2.1. Les chiffres clés

Le nombre d'abonnés est présenté ci-dessous :

Abonnés	2020	2021	2022	2023	2024
Albret	7 766	7 917	8 074	8 133	8 061
Brame	4 484	4 648	4 700	4 684	4 793
Garonne	1 241	1 212	1 250	1 236	1 262
Lot Amont	6 659	7 190	7 171	7 353	7 361
Nord du Lot	8 033	8 345	8 622	8 703	8 605
Nord de Marmande	2 808	2 846	2 918	2 941	2 986
Porte des Landes	3 548	3 510	3 754	3 704	3 749
Sud du Lot	5 338	5 395	5 464	4 712	4 713
TOTAUX	**39 877**	**41 063**	**41 953**	**41 466**	**41 530**

Depuis 2013 et jusqu'en 2022, le nombre d'abonnés augmentait régulièrement en raison des nouveaux raccordements et des nombreux transferts de compétence de communes et de communautés de communes :

- Bourlens, Sainte-Bazeille, Tournon d'Agenais en 2017.
- Buzet, Caumont, Damazan, Miramont-de-Guyenne, Puch-d'Agenais, Sainte-Marthe, Xaintrailles en 2018.
- Aiguillon, Ambrus, Barbaste, Clairac, Laparade, Lavardac, le Mas-d'Agenais, Mongaillard, Montpouillan, Nérac, Pompiey, Trentels, Vianne et 11 communes de la communauté de communes du Fumélois en 2019.
- Castelmoron-sur-Lot en 2020,
- Roquecor, Saint-Amans-du-Pech, Valeilles en 2021.

La baisse du nombre d'abonnés au 1er janvier 2023 fait suite au transfert de la compétence assainissement de 7 communes de la communauté de communes de Porte d'Aquitaine en Pays de Serres vers l'Agglomération d'Agen.

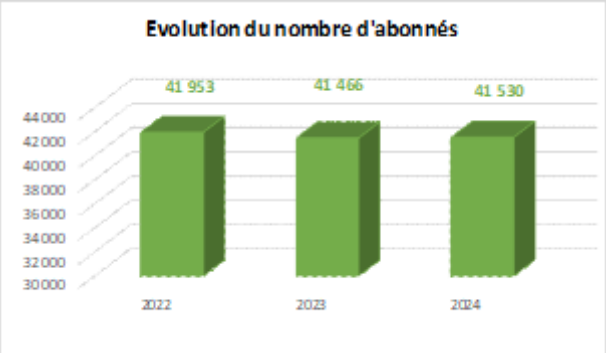

Estimation du nombre d'habitants desservis par un réseau de collecte (D201.0) : **95 288.**

Il est important de noter que si le réseau d'assainissement collectif s'étend, tous les abonnés techniquement raccordables doivent se raccorder dans les deux ans (conformément à l'article L1331-1 du Code de la Santé Publique).

Nombre d'abonnés Assainissement collectif

Brame	2023	2024
Agnac	7	7
Allemans du Dropt	241	244
Cahuzac	46	46
Castillonnès	618	631
La Sauvetat du Dropt	164	162
Lauzun	238	241
Lavergne	26	27
Miramont de Guyenne	1647	1740
Montauriol	37	37
Montaut	38	38
Rives	2	2
Seyches	326	327
St Colomb de Lauzun	101	101
St Pardoux Isaac	517	516
Villeréal	676	674
TOTAL	**4684**	**4793**

Nord de Marmande	2023	2024
Auriac	25	24
Beaupuy	394	389
Castelnau sur Gupie	168	168
Duras	467	478
Escassefort	138	178
Lagupie	49	49
Lévignac de Guyenne	136	138
Loubes-Bernac	67	68
Marmande	2	2
Monteton	23	23
Ste Bazeille	879	881
St Martin Petit	15	15
St Pardoux du Breuil	130	129
Saint Sernin	64	65
Soumensac	31	30
Villeneuve de Duras	69	69
Virazeil	284	280
TOTAL	**2 941**	**2 986**

Nord du Lot	2023	2024
Birac sur Trec	151	151
Cancon	485	493
Casseneuil	847	844
Castelmoron sur Lot	612	628
Castelnaud de G	132	132
Clairac	967	882
Fauguerolles	21	21
Fauillet	101	100
Fongrave	67	67
Gavaudun	22	22
Gontaud de N	327	328
Lacaussade	37	36
Laparade	74	78
La Sauvetat sur Lède	159	157
Le Lédat	118	116
Longueville	46	45
Lougratte	78	80
Monbahus	122	123
Monclar	292	284
Monflanquin	655	670
Monségur	45	44
Montagnac sur lède	33	35
Montignac de L	26	26
Paulhiac	15	15
Pinel Hauterive	41	40
Puymiclan	85	84
St Aubin	54	53
St Barthelemy d'Agenais	169	169
St Etienne de Fougères	84	80
St Eutrope de Born	49	52
St Maurice de Lestapel	22	22
St Pastour	75	75
Ste Livrade sur Lot	2 136	2 113
Salles	24	27
Savignac sur Leyze	39	39
Ségalas	18	17
Tombeboeuf	143	145
Tourtres	6	6
Trentels	189	185
Verteuil d'Agenais	112	111
Villebramar	25	10
TOTAL	**8 703**	**8 605**

Albret	2023	2024
Andiran	56	56
Barbaste	594	588
Bruch	135	130
Calignac	74	74
Espiens	23	22
Feugarolles	182	181
Francescas	200	195
Le Frechou	31	32
Lamontjoie	137	137
Lannes - Villeneuve	77	76
Lavardac	1067	1052
Mézin	718	711
Moncaut	61	59
Moncrabeau	147	146
Montgaillard	36	36
Montagnac sur A	80	80
Montesquieu	74	76
Nérac	3348	3329
Le Nomdieu	41	40
Pompiey	26	24
Poudenas	83	82
Réaup Lisse	98	98
Saint Vincent de L.	4	3
Saumont	34	33
Sos	250	250
Thouars	59	60
Vianne	398	391
Xaintrailles	100	100
TOTAL	**8 133**	**8 061**

Garonne	2023	2024
Calonges	62	63
Caumont sur Garonne	170	172
Fourques sur Garonne	361	361
Mas d'Agenais	525	532
Monheurt	45	46
Montpouillan	43	58
Sainte Marthe	30	30
TOTAL	**1236**	**1262**

Sud du Lot	2023	2024
Aiguillon	1627	1645
Bazens	45	45
Bourran	48	48
Clermont Dessous	78	79
Cours	17	17
La Croix Blanche	116	115
Dolmayrac	26	26
Frégimont	31	31
Frespech	34	35
Galapian	77	78
Granges sur Lot	214	211
Hautefage la Tour	131	130
Lacépède	47	46
Lafitte sur Lot	156	156
Lagarrigue	38	40
Laroque Timbaut	520	518
Laugnac	114	111
Lusignan Petit	34	35
Montpezat	77	76
Port Sainte Marie	518	514
Saint Laurent	162	162
Prayssas	198	196
Saint Antoine de Ficalba	193	192
Saint Salvy	10	10
Saint Sardos	33	30
Le Temple sur Lot	168	167
TOTAL	**4 712**	**4 713**

Lot Amont	2023	2024
Blanquefort sur Briolance	76	74
Bourlens	38	39
Condezaygues	274	275
Cuzorn	100	101
Dausse	167	160
Fumel	2 161	2 185
Lacapelle Biron	117	115
Monsempron Libos	855	847
Montayral	858	861
Penne d'Agenais	725	730
Roquecor	112	114
St Amans du Pech	35	36
St Front sur Lémance - bour	109	107
St Front - Bonaguil		
St Georges	36	36
St Sylvestre sur Lot	823	812
St Vite	432	435
Sauveterre la Lémance	176	176
Tournon	225	225
Valeilles	34	33
TOTAL	**7 353**	**7 361**

Porte des Landes	2023	2024
Ambrus	13	13
Buzet sur Baïse	390	388
Casteljaloux	2612	2652
Damazan	499	501
Leyritz Moncassin	14	14
Pindères	61	62
Puch d'Agenais	92	91
Saint Pierre de Buzet	8	12
Saumejan	15	16
TOTAL	**3704**	**3749**

1.2.2. Les autorisations de déversement d'effluents non domestiques

Le nombre d'autorisations de déversements d'effluents d'établissements industriels au réseau de collecte des eaux usées (D202.0), accompagnées pour certaines de conventions spéciales de déversement, est de **23**.
Un travail en continu permet de régulariser d'anciennes autorisations, de les mettre à jour, ou d'en établir des nouvelles avec des activités en place ou en projet de raccordement sur les réseaux.

1.2.3. Taux de réclamation

Le taux de réclamation est le nombre de réclamations écrites rapporté au nombre d'abonnés, divisé par 1000. Sont prises en compte les réclamations écrites relatives à des écarts ou des non conformités vis-à-vis d'engagements contractuels, d'engagements de service, notamment au regard du règlement de service, ou vis-à-vis de la réglementation, à l'exception de celles relatives au prix du service.

En 2024, il y a eu **51** réclamations écrites, soit un taux de réclamations de **1,23 pour 1000 abonnés**.

1.2.4. Volumes facturés

Les volumes facturés sont présentés par commune en page suivante. A noter que les effluents des abonnés de certaines communes sont traités par une station d'épuration située sur une commune voisine (Rives, Saint-Pardoux-Isaac, Beaupuy, Virazeil, Port Sainte Marie, Fumel, Monsempron-Libos, Montayral et Saint-Vite).

Assainissement collectif - volumes facturés

Brame	2 023	2 024
Agnac	495	559
Allemans du Dropt	15 719	16 546
Cahuzac	3 670	2 084
Castillonnès	49 698	56 982
La Sauvetat du Dropt	9 716	10 306
Lauzun	15 526	13 060
Lavergne	2 746	991
Miramont de Guyenne	104 533	120 191
Montauriol	2 117	1 442
Montaut	2 328	1 596
Rives	2 054	1 277
Seyches	21 830	20 293
St Colomb de Lauzun	7 193	6 255
St Pardoux Isaac	34 743	31 639
Villeréal	62 033	39 901
TOTAL	**334 401**	**323 122**

Nord de Marmande	2 023	2 024
Auriac	1 648	1 536
Beaupuy	33 061	31 009
Castelnau sur Gupie	15 540	12 118
Duras	37 030	40 967
Escassefort	12 079	9 377
Lagupie	2 926	2 027
Lévignac de Guyenne	10 468	8 969
Loubes-Bernac	4 438	3 935
Marmande	77	186
Monteton	2 870	2 625
Ste Bazeille	78 758	56 532
St Martin Petit	923	956
St Pardoux du Breuil	10 801	8 250
Saint Sernin	4 966	5 084
Soumensac	1 653	805
Villeneuve de Duras	5 310	4 620
Virazeil	25 281	22 421
TOTAL	**247 829**	**211 417**

Nord du Lot	2 023	2 024
Birac sur Trec	9 915	12 519
Cancon	42 072	36 391
Casseneuil	69 247	67 560
Castelmoron sur Lot	67 802	60 718
Castelnaud de G	8 689	8 270
Clairac	73 677	71 304
Fauguerolles	1 748	1 322
Fauillet	11 025	7 162
Fongrave	4 525	4 303
Gavaudun	1 369	1 675
Gontaud de N	20 655	27 176
Lacaussade	2 023	2 566
Laparade	12 152	4 224
La Sauvetat sur Lède	11 716	13 739
Le Lédat	7 575	9 563
Longueville	2 465	3 034
Lougratte	5 891	6 226
Monbahus	8 189	8 156
Monclar	20 947	18 532
Monflanquin	70 397	60 878
Monségur	3 270	3 336
Montagnac sur lède	2 039	2 477
Montignac de L	1 728	1 417
Paulhiac	1 442	1 259
Pinel Hauterive	2 633	2 595
Puymiclan	4 165	5 631
St Aubin	5 672	6 422
St Barthelemy d'Agenais	9 276	8 320
St Etienne de Fougères	4 501	4 082
St Eutrope de Born	4 045	5 112
St Maurice de Lestapel	1 739	1 810
St Pastour	4 469	4 015
Ste Livrade sur Lot	161 967	161 914
Salles	1 754	2 267
Savignac sur Leyze	3 160	2 892
Ségalas	1 696	1 592
Tombeboeuf	8 302	11 035
Tourtres	158	140
Trentels	14 884	14 200
Verteuil d'Agenais	10 829	10 255
Villebramar	nc	558
TOTAL	**699 808**	**676 647**

Albret	2 023	2 024
Andiran	3 048	3 449
Barbaste	49 216	51 150
Bruch	9 340	9 204
Calignac	6 443	5 573
Espiens	1 193	1 254
Feugarolles	18 327	16 727
Francescas	19 515	18 579
Le Frechou	2 055	1 590
Lamontjoie	14 601	16 533
Lannes - Villeneuve	3 683	4 077
Lavardac	75 540	79 992
Mézin	56 104	50 137
Moncaut	5 524	4 738
Moncrabeau	7 938	9 882
Montagnac sur A	4 896	5 095
Montesquieu	5 612	1 233
Montgaillard	2 149	1 757
Nérac	263 939	247 689
Le Nomdieu	2 676	2 648
Pompiey	2 028	2 083
Poudenas	4 185	3 944
Réaup Lisse	6 667	7 303
Saint Vincent de L	119	177
Saumont	3 067	2 151
Sos	17 857	14 664
Thouars	3 557	3 617
Vianne	23 907	22 130
Xaintrailles	7 061	6 378
TOTAL	**620 247**	**593 754**

Sud du Lot	2 023	2 024
Aiguillon	138 703	145 661
Bazens	3 924	2 637
Bourran	2 397	2 955
Clermont Dessous	7 028	6 170
Cours	989	1 773
La Croix Blanche	9 822	10 469
Dolmayrac	1 630	1 954
Frégimont	2 383	2 604
Frespech	2 222	2 367
Galapian	5 798	5 602
Granges sur Lot	15 867	19 557
Hautefage la Tour	9 685	12 148
Lacépède	3 389	3 029
Lafitte sur Lot	12 610	9 786
Lagarrigue	6 265	1 726
Laroque Timbaut	42 453	38 372
Laugnac	7 380	9 634
Lusignan Petit	2 819	3 437
Montpezat	5 678	7 385
Port Sainte Marie	55 017	44 422
Prayssas	14 447	11 952
Saint Antoine de Ficalba	14 691	13 900
Saint Laurent	13 021	11 975
Saint Salvy	536	434
Saint Sardos	2 405	1 990
Le Temple sur Lot	31 931	20 979
TOTAL	**413 090**	**392 918**

Garonne	2 023	2 024
Calonges	5 255	4 687
Caumont sur Garonne	9 861	13 321
Fourques sur Garonne	54 754	26 481
Marmande	315	476
Mas d'Agenais	37 809	47 867
Monheurt	3 071	2 453
Montpouillan	15 384	7 119
Sainte Marthe	1 777	2 098
TOTAL	**128 226**	**104 502**

Lot Amont	2 023	2 024
Blanquefort sur Briolance	4 306	4 061
Bourlens	2 377	2 642
Condezaygues	27 235	19 673
Cuzorn	7 710	7 288
Dausse	16 297	11 235
Fumel	189 464	167 143
Lacapelle Biron	7 540	7 936
Monsempron Libos	61 960	64 089
Montayral	89 141	117 615
Penne d'Agenais	93 609	77 827
Roquecor	7 601	6 692
Sauveterre la Lémance	12 238	8 921
St Amans du Pech	2 439	2 256
St Front sur Lémance	10 983	8 071
St Georges	2 112	2 962
St Sylvestre sur Lot	79 797	69 430
St Vite	32 780	31 653
Tournon	26 005	20 236
Valeilles	2 166	2 450
TOTAL	**675 760**	**632 180**

Porte des Landes	2 023	2 024
Ambrus	635	766
Buzet sur Baïse	41 119	35 732
Casteljaloux	238 748	254 316
Damazan	68 432	65 451
Leyritz Moncassin	1 112	1 627
Pindères	4 147	4 148
Puch d'Agenais	8 250	6 314
Saint Pierre de Buzet	20	36
Saumejan	2915	1 625
TOTAL	**365 378**	**370 015**

1.3 Le réseau

1.3.1. Linéaire de réseau

Le linéaire total de réseau d'assainissement (réseau de collecte, hors branchements) est présenté ci-après. La majeure partie des réseaux est de type séparatif.

Linéaire de réseau en m	2020	2021	2022	2023	2024
Albret	138 278	149 936	151 526	158 400	159 193
Brame	100 740	101 831	101 490	101 039	100 695
Garonne	28 000	28 960	28 700	31 900	33 970
Lot Amont	175 364	178 779	191 165	188 164	187 334
Nord du Lot	210 260	210 773	218 044	206 434	216 520
Nord de Marmande	72 756	74 925	75 379	76 299	78 307
Porte des Landes	73 090	78 140	82 056	85 080	67 861
Sud du Lot	137 071	134 925	137 751	121 563	123 723
TOTAUX	**935 559**	**958 269**	**986 111**	**968 879**	**967 603**

L'augmentation du linéaire de réseau depuis 2015 s'explique par l'assainissement de nouveaux bourgs (Saint-Pardoux-du-Breuil, Saint-Maurice-de-Lestapel, Fourtic (commune de Clermont-Dessous), Soumensac, Villebramar, Saint Pierre de Buzet), par la réalisation d'extensions de réseau mais également par l'intégration de réseau suite au transfert de la compétence assainissement de communes assainies.

La baisse du linéaire entre 2022 et 2023 s'explique par le transfert de 7 communes vers l'Agglomération d'Agen.

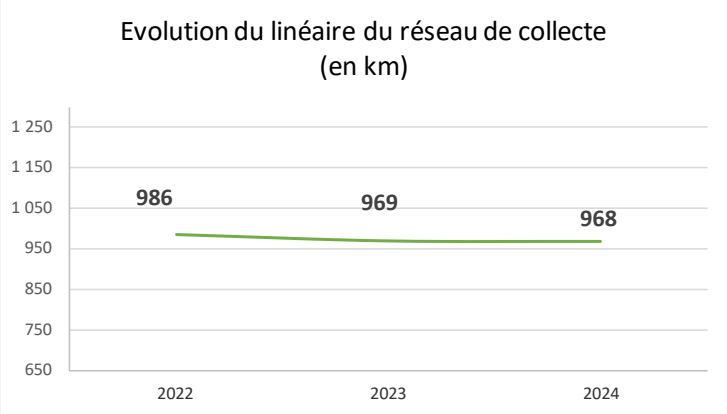

Le linéaire du réseau par commune est présenté en page suivante.

Linéaire du réseau Assainissement - en mètres

Brame	
Agnac	142
Allemans du Dropt	5 939
Cahuzac	1 643
Castillonnès	16 380
La Sauvetat du Dropt	3 422
Lauzun	5 124
Lavergne	768
Miramont de Guyenne	31 370
Montauriol	1 497
Montaut	1 279
Rives	158
Seyches	6 792
St Colomb de Lauzun	2 807
St Pardoux Isaac	11 953
Villeréal	11 421
TOTAL	100 695

Nord de Marmande	
Auriac sur Dropt	716
Beaupuy	12 373
Castelnau sur Gupie	5 740
Duras	13 008
Escassefort	2 409
Lagupie	1 533
Levignac de Guyenne	3 802
Loubès Bernac	1 711
Monteton	872
Ste Bazeille	17 550
St Martin Petit	131
St Pardoux du Breuil	4 614
St Sernin de Duras	2 432
Soumensac	1 114
Villeneuve de Duras	1 837
Virazeil	8 465
TOTAL	78 307

Nord du Lot	
Birac sur Trec	4 044
Cancon	13 938
Casseneuil	18 138
Castelmoron	12 312
Castelnaud de G	3 877
Clairac	15 289
Fauguerolles	271
Fauillet	3 734
Fongrave	2 011
Gavaudun	909
Gontaud de N	5 892
Lacaussade	1 071
Laparade	1 800
Le Lédat	1 807
Longueville	1 932
Lougratte	3 215
Monbahus	4 621
Monclar	7 351
Monflanquin	14 321
Monségur	1 477
Montagnac	901
Montignac de Lauzun	970
Paulhiac	711
Pinel Hauterive	1 098
Puymiclan	3 480
St Aubin	2 361
St Barthélémy	5 097
St Etienne de F	1 507
St Eutrope	1 617
St Maurice de L	1 213
St Pastour	1 592
Ste Livrade	54 793
Salles	1 201
la Sauvetat sur Lède	4 394
Savignac sur Leyze	1 417
Ségalas	560
Tombeboeuf	5 775
Tourtres	165
Trentels	3 961
Verteuil	3 914
Villebramar	1 783
TOTAL	216 520

Albret	
Andiran	2200
Barbaste	16700
Bruch	2900
Calignac Bourg	2500
Calignac Caudan	
Espiens	600
Feugarolles	4300
Francescas	5400
Le Frechou	800
Lamontjoie	5200
Lannes	1918
Lavardac	19500
Mézin	11500
Moncaut	1700
Moncrabeau	3600
Montgaillard	800
Montagnac sur A	1300
Montesquieu	1800
Nérac	49700
Le Nomdieu	900
Pompiey	500
Poudenas	1900
Réaup Lisse	4900
St Vincent de L	100
Saumont	700
Sos	4100
Thouars	1700
Vianne	6800
Villeneuve de M	1575
Xaintrailles	3600
TOTAL	159 193

Sud du Lot	
Aiguillon	27 985
Bazens Boussac	2 276
Bazens bourg	
Bourran	3 509
Clermont Dessous bourg	6 650
Clermont Dessous Lapouleille	
Clermont Dessous Fourtic	
Cours	653
La Croix Blanche	2 767
Dolmayrac	634
Frégimont	781
Frespech	2 220
Galapian	2 122
Granges sur Lot	5 861
Hautefage la Tour	3 221
Lacépède	1 689
Lafitte sur Lot	3 298
Lagarrigue	1 609
Laroque Timbaut	12 816
Laugnac	3 114
Lusignan Petit	892
Montpezat d'Agenais	2 536
Port Sainte Marie	12 035
Prayssas	5 056
Saint Antoine de Ficalba	5 970
St Laurent	3 933
Saint Salvy	633
Saint Sardos	1 770
Le Temple sur Lot	9 643
TOTAL	123 673

Lot Amont	
Blanquefort sur Briolance	4126
Bourlens	1445
Condezaygues	9329
Cuzorn	5221
Dausse	5740
Fumel	39942
Lacapelle Biron	3447
Monsempron Libos	15883
Montayral	28096
Penne d'Agenais	20895
Roquecor	2323
St Amans du Pech	1096
St Front sur Lémance	4171
St Georges	6762
St Sylvestre sur Lot	16525
St Vite	1840
Sauveterre la Lémance	11532
Tournon	7990
Valeilles	970
TOTAL	187 334

Porte des Landes	
Ambrus	400
Buzet sur Baïse	8006
Casteljaloux	49256
Damazan	16590
Leyritz Moncassin	680
Pindères	3320
Puch d'Agenais	2660
Saint Pierre de Buzet	1300
Saumejan	1080
TOTAL	83 292

Garonne	
Calonges	1460
Caumont sur Garonne	4300
Fourques sur Garonne	13430
Mas d'Agenais	10730
Monheurt	1360
Montpouillan	1660
Sainte Marthe	1030
TOTAL	33 970

1.3.2. Taux de desserte

Le taux de desserte représente les habitants desservis par le réseau d'assainissement, compris dans la zone collective de la carte de zonage établie par chaque commune.

Il reste des bourgs à assainir, notamment sur le territoire de Lot-Amont 47 (Cazideroque) et sur le territoire de Porte des Landes (Saint Léger).

Le taux de desserte moyen par les réseaux de collecte des eaux usées (P201.1) est de **88 %.**

1.3.3. Connaissance et gestion des réseaux

L'indice de connaissance et de gestion patrimoniale des réseaux (P202.2B) permet d'évaluer la connaissance du réseau et la mise en œuvre de renouvellement de celui-ci. Il est de **68,97 sur 120**.
Il est calculé en pondérant l'indice de chaque territoire par le linéaire de réseau des territoires.

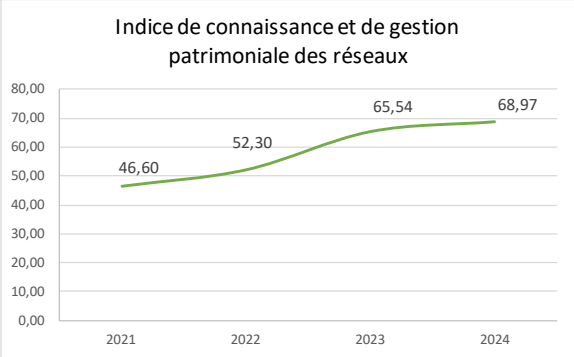

Selon les territoires, il peut manquer des éléments différents : date de pose de l'ensemble des tronçons, altimétrie des canalisations, ainsi que la mise en œuvre d'un programme pluriannuel d'enquête et d'auscultation des réseaux, et d'un programme de travaux de réhabilitation et de renouvellement (comprenant un estimatif chiffré sur au moins 3 ans).

1.3.4. Taux de débordement d'effluents dans les locaux des usagers (P251.1)

En 2024, il y a eu **aucun** débordement dans les locaux des usagers. Le taux de débordement est de 0 pour 1 000 habitants.

1.3.5. Nombre de points de réseau de collecte nécessitant des interventions fréquentes de curage (P252.)

Points nécessitant des interventions fréquentes	Taux /100km	Linéaire en km	Nombre
Albret	3,77	159,1	6
Brame	8,94	100,7	9
Garonne	2,94	34,0	1
Lot Amont	9,07	187,3	17
Nord du Lot	7,39	216,5	16
Nord de Marmande	0,00	78,3	0
Porte des Landes	1,47	67,9	1
Sud du Lot	14,55	123,7	18
Indice pondéré par les linéaires		7,03	

Les points noirs, selon la réglementation, sont des points du réseau nécessitant une intervention au minimum 2 fois par an.

1.3.6. Curage des réseaux

Selon les contrats de délégation, les exploitants doivent réaliser un curage préventif de la totalité du réseau avec une périodicité de 6 ans. De plus, d'autres curages sont réalisés avant la réalisation de passages caméra et de chemisage des réseaux.

Linéaire de réseau curé préventif en m	2020	2021	2022	2023	2024
Albret	0	11 607	5 592	0	4 047
Brame	9 184	3 670	11 139	8 193	8 492
Garonne	8 070	1 940	1 940	0	7 045
Lot Amont	5 970	17 972	14 728	13 545	22 776
Nord du Lot	34 945	5 618	17 592	20 029	19 259
Nord de Marmande	6 170	9 330	1 209	8 633	4 618
Porte des Landes	1 561	4 543	2 400	8 988	2 000
Sud du Lot	2 600	7 371	17 019	7 896	10 564
TOTAUX	**68 500**	**62 051**	**71 619**	**67 284**	**78 801**
Linéaire de réseau	935 559	935 559	986 111	968 879	967 603
Taux de curage	**7,32%**	**6,63%**	**7,26%**	**6,94%**	**8,14%**

Des désobstructions ont lieu sur les réseaux :

Nombre de curages ponctuels	2020	2021	2022	2023	2024
Albret	50	54	98	94	76
Brame	59	40	29	20	30
Garonne	9	7	9	8	4
Lot Amont	55	74	70	77	42
Nord du Lot	94	41	42	42	60
Nord de Marmande	27	13	22	7	12
Porte des Landes	27	26	28	16	24
Sud du Lot	0	14	44	37	25
Total	**321**	**269**	**342**	**301**	**273**

1.3.7. Indice de connaissance des rejets au milieu naturel par les réseaux de collecte (P255.3)

L'indice de connaissance des rejets au milieu naturel par les réseaux de collecte des eaux usées est donné par territoire.



Le taux global est de **35,43 sur 100**. Les points de rejets potentiels sont identifiés sur plans, mais l'absence d'enquêtes de terrain et des mesures de débit et de pollution sur ces points ne permet pas d'évaluer la pollution déversée par les réseaux au milieu récepteur.

Par temps de pluie, il des surverses vers le milieu naturel, par des déversoirs d'orage, sont prévues pour délester le réseau des trop-pleins de volumes.

Par temps sec, si des surverses se produisent, le Syndicat EAU47 analyse ces déversements afin d'améliorer le fonctionnement des réseaux et de les diminuer.

Les données sur leur fonctionnement sont souvent inconnues, car tous les déversoirs d'orage ne sont pas équipés d'appareils de mesure de débits. Les charges rejetées ne peuvent donc pas être estimées. La réglementation impose que les déversoirs d'orage dont la charge théorique raccordée en amont est supérieure à 2 000 EH soient équipés d'appareils de mesure de débit. Les derniers équipements ont été réalisés en 2023, et des contrôles de ces points sont réalisés chaque année.

1.3.8. Diagnostics des réseaux d'assainissement

Afin de connaître l'état des réseaux d'assainissement, et de trouver l'origine des dysfonctionnements, le Syndicat fait réaliser chaque année des diagnostics des réseaux d'assainissement. Ces diagnostics durent plusieurs mois. En effet, il faut attendre les périodes défavorables pour observer les situations critiques : nappe haute et pluie. Ces eaux claires sont susceptibles d'être drainées par le réseau d'assainissement, et de créer des dysfonctionnements sur les réseaux et les stations.
Ces diagnostics ont pour but d'établir un programme de travaux de réhabilitation, en domaine privé ou public, afin de corriger ces dysfonctionnements.

En 2020 se sont déroulés les diagnostics des réseaux de : Casseneuil, Saint Aubin, Virazeil, Beaupuy, Lafitte sur Lot, Puch d'Agenais et Sainte Marthe.

En 2020, des études ont été lancées sur les réseaux des communes de Lavardac, Villeneuve de Mézin, Cancon, Clairac, Duras, Escassefort, Saint-Antoine de Ficalba et Montpouillan.

En 2023, les études ont été terminées sur les bourgs des communes suivantes :
Barbaste, Nérac, Temple-sur-Lot, Verteuil-d'Agenais, Puymiclan, Monteton, Saint-Martin-Petit, Seyches, Villeréal, Saint-Pardoux-Isaac, Saint-Front-sur-Lémance, Lacapelle-Biron.

En 2024, les études ont concerné les bourgs de Buzet-sur-Baïse, Castelnau sur Gupie, Castillonnes et Miramont de Guyenne.

En 2025, le réseau de collecte de la station de Laugas, à Casteljaloux, est en cours d'investigations. Les réseaux des bourgs suivants vont être étudiés : Aiguillon, Bruch, Sos, Fourques sur Garonne, Dausse, Bonaguil, St Barthélémy d'Agenais et Sainte Livrade.

Par ailleurs, des inspections télévisuelles et des tests à la fumée peuvent être réalisés au besoin. Le Syndicat fait appel à un prestataire ou à l'exploitant.

Enfin, les diagnostics permanents permettent une amélioration continue de la connaissance des réseaux, de leur fonctionnement et de la performance du système.
Ces diagnostics ont démarré en 2021 pour les systèmes de capacité supérieure à 10 000 eh : Sainte-Livrade et de Condezaygues.
Cette démarche a été ensuite mise en place au cours de l'année 2024 sur les systèmes d'assainissement de capacité supérieure à 2 000 eh : Aiguillon, Barbaste bourg, Casseneuil, Casteljaloux Laugas, Casteljaloux Clarens, Clairac, Damazan ZAE2, Lavardac, Miramont, Nérac bourg, Penne Croquelardit, Saint Laurent Port Sainte Marie.

1.3.9. Réhabilitation et renouvellement des réseaux

Suite aux diagnostics des réseaux d'assainissement, des travaux de réhabilitation des réseaux sont réalisés sur les réseaux qui le nécessitent.

Sur le territoire du syndicat, d'importants travaux sont en cours ou à l'étude, notamment sur les communes de Casteljaloux, Penne d'Agenais, Fumel, Beaupuy et Virazeil.

Le linéaire renouvelé par territoire est présenté ci-dessous :

Linéaire de réseau renouvelé en m	2021	2022	2023	2024
Albret	0	99	0	144
Brame	688	0	400	0
Garonne	1 705	0	0	0
Lot Amont	2 550	772	1 770	1 025
Nord du Lot	20	247	5	91
Nord de Marmande	0	46	317	0
Porte des Landes	3 435	1 252	142	5
Sud du Lot	485	250	210	195
TOTAUX	**8 883**	**2 666**	**2 844**	**1 460**

Des travaux en 2024 ont concerné notamment les communes de Sainte-Bazeille et Fumel.

Le Syndicat n'a pas mis en place de plan de renouvellement de réseaux s'étalant sur plusieurs années, mais réalise des travaux de réhabilitation suite aux études diagnostic. Les méthodes utilisées en réhabilitation peuvent être du chemisage ou de la tranchée ouverte.

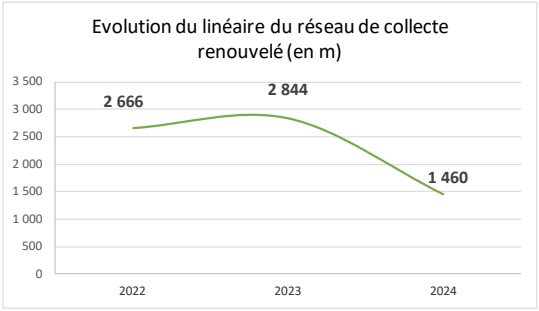

En 2024, le linéaire renouvelé était de : **1 460 m**. Le taux de renouvellement de réseau d'assainissement est un indicateur réglementaire, calculé par le rapport de la somme des linéaires réhabilités / renouvelés depuis les 5 dernières années, sur le linéaire de l'année.

Le taux de renouvellement des réseaux de collecte des eaux usées (P253.2) de chaque territoire, pondéré par le linéaire, est de : **0,93 %**

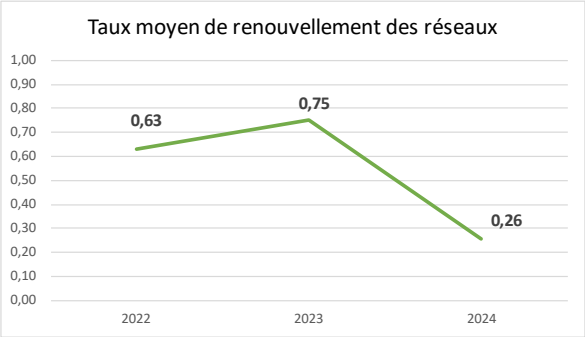

Le taux n'est pas élevé, car les réseaux d'assainissement sont peu âgés, au vu de la complexité des travaux et des besoins de mise en conformité des raccordements privés en parallèle.

1.3.10. Conformité de la collecte (P203.3)

L'indice de conformité des effluents aux prescriptions définies au regard de l'application de la directive ERU (P203.3) est donné par la Direction Départementale des Territoires (DDT) pour chaque service comportant au moins un système d'assainissement qui collecte plus de 2 000 EH. L'indice est pondéré par la charge brute de pollution organique reçue par chaque station.

Conformité de la collecte P203.3	Charge kg DBO5	Conformité (en %)	
		Temps sec	temps de pluie
Aiguillon	250	non évalué	
Barbaste bourg	138	non évalué	
Casseneuil	180	non évalué	
Casteljaloux Laugas	300	100	s'appliquera en 2025
Casteljaloux Clarens	270	non évalué	
Clairac	132	non évalué	
Condezaygues	900	0	encours de conformité
Damazan ZAE 2	150	non évalué	
Lavardac	162	non évalué	
Miramont la Philippe	540	100	0
Nérac bourg	450	non évalué	
Penne Croquelardit	270	100	0
Ste Livrade	600	100	s'appliquera en 2025
St Laurent	138	non évalué	
Conformité	**55%**		

1.4 Les ouvrages de traitement des eaux usées

En 2024, le syndicat gérait **176 stations** de traitement des eaux usées.

Type de stations	filtres plantés de roseaux	boues activées	filtres à sable	lit bactérien	lagunage	disques biologiques	infiltration percolation	cultures fixées	Nombre total de stations
Albret	22	6	1	3		1	3	2	**38**
Brame	6	6			1				**13**
Garonne	4	2			2				**8**
Lot Amont	11	6		1					**18**
Nord du Lot	30	5	3	2	2	1		1	**44**
Nord de Marmande	7	3			2		2		**14**
Porte des Landes	4	7	1	0				1	**13**
Sud du Lot	17	9	1	1					**28**
TOTAL	**102**	**44**	**7**	**7**	**7**	**2**	**5**	**4**	**176**

1.4.1. Transferts de compétence

En 2018, les communes de Buzet-sur-Baïse, Caumont sur Garonne, Damazan, Miramont-de-Guyenne, Puch- d'Agenais, Sainte Marthe, Xaintrailles, ont transféré leur compétence assainissement collectif au Syndicat. Les ouvrages ont été intégrés dans le patrimoine d'EAU47 et sont gérés par les exploitants selon les territoires.

En 2019, les communes suivantes ont transféré leur compétence assainissement :
Nérac, Montpouillan, Ambrus, Laparade, Lavardac, Clairac, Barbaste, Aiguillon, Montgaillard, Pompiey, Vianne, le Mas d'Agenais, et les dernières communes de la communauté de communes du Fumélois : Blanquefort-sur-Briolance, Condezaygues, Fumel, Monsempron-Libos, Saint-Vite, Montayral, Cuzorn, Lacapelle-Biron, Saint-Front-sur-Lémance, Saint Georges, Sauveterre la Lémance et Trentels.

En 2020, la commune de Castelmoron-sur-Lot a transféré sa compétence assainissement.

En 2021, les communes de Roquecor, Saint-Amans-du-Pech et Valeilles ont transféré leur compétence assainissement au syndicat EAU47.

Depuis le 1er janvier 2023, les systèmes d'assainissement de Beauville, Dondas, Engayrac, Puymirol, Saint-Maurin, La-Sauvetat-de-Savères et Tayrac ne sont plus gérés par EAU47 mais par l'Agglomération d'Agen.

Comme en 2022, il n'y a pas de transfert de compétence assainissement en 2024.

1.4.2. Création d'ouvrages

En 2018, le bourg de Saint Maurice-de-Lestapel a été assaini.

En 2019, les travaux d'assainissement sur les communes de Soumensac et Clermont-Dessous (hameau de Fourtic) ont permis d'assainir les bourgs.
En 2020 le hameau de Meneaux sur la commune de Feugarolles a été assaini.

En 2021, le bourg de Villebramar a été assaini.

En 2022, le réseau et la station de Saint-Pierre-de-Buzet ont été créés.

Il est prochainement prévu de réaliser l'assainissement des bourgs de Saint-Léger et de Cazideroque.

1.4.3. Réhabilitation d'ouvrages

En 2018, la station de Lougratte a été renouvelée, ainsi que celles de Loubès-Bernac, Mézin, Villeneuve-de-Duras et Saint-Maurin. Un ouvrage dégraisseur-dessableur a également été construit sur la station de Castillonnes.

En 2019, les travaux de réhabilitation des stations de Monbahus et Monclar ont démarré.

Ces stations ont été mises en service en 2020. De même que les stations des hameaux des lotissements « Pré du bourg » à Agnac et « Belloc » à Casteljaloux ont été renouvelées en 2020.
Un lit de roseaux supplémentaire a été ajouté à la filière boue de la station de Mézin.

Enfin, une nouvelle station a été mise en service à la ZAE2 de Damazan.

En 2021, les stations de Prayssas, Bourlens et Casteljaloux-Clarens ont été renouvelées et mises en service.
En 2022, les stations de Penne d'Agenais – Croquelardit, Sauméjan et Fourques sur Garonne ont été renouvelées.

La filière boues de la station de Laugas (Casteljaloux) a fait l'objet d'un renouvellement.

En 2023, les ouvrages de prétraitement et de traitement des boues de la station de Vianne ont été réhabilités.

En 2024, les stations de Birac-sur-Trec, Puch-d'Agenais et Nérac Serbat ont été réhabilitées. Sur la station de Sainte-Livrade, les ouvrages de prétraitements ont été renouvelés, et une centrifugeuse permet désormais le traitement des boues en poste fixe.

En 2025, la station de Fauillet a été supprimée, et remplacée par un poste de refoulement qui transfert les effluents vers le système d'assainissement de Tonneins.

1.5 Les volumes

1.5.1. Volumes traités

Les volumes traités par les stations d'épuration sont présentés dans le tableau général suivant :

Volumes annuels traités en m³	2020	2021	2022	2023	2024
Albret	612 310	637 927	475 170	631 977	650 034
Brame	642 627	616 713	575 368	670 103	787 942
Garonne	102 737	114 139	90 127	110 132	787 276
Lot Amont	1 139 765	1 353 058	1 074 919	1 223 834	1 216 787
Nord du Lot	1 113 037	1 167 221	973 297	994 696	1 112 831
Nord de Marmande	274 634	222 516	177 892	214 646	255 507
Porte des Landes	680 491	683 101	506 344	741 094	867 414
Sud du Lot	178 788	517 861	417 372	476 052	532 268
TOTAL	**4744389**	**5312536**	**4 290 489**	**5 062 534**	**6 210 059**

*Remarque : les volumes traités par les petites stations n'ont pas été communiqués car il n'existe pas de matériel fiable pour les mesurer.

1.5.2. Taux de charge hydraulique

	Nombre de stations	Capacité de traitement (en EH)	Volume Admissible (en m³)	Volume Annuel traité (en m³)	%
Albret	38	21 405	1 171 924	650 034	55,5%
Brame	13	15 690	859 028	787 942	91,7%
Garonne	8	3 952	203 709	787 276	386,5%
Lot Amont	18	24 095	1 319 201	1 216 787	92,2%
Nord du Lot	44	29 110	1 593 773	1 112 831	69,8%
Nord de Marmande	14	6 810	372 848	255 507	68,5%
Porte des Landes	13	15 000	821 250	867 414	105,6%
Sud du Lot	28	15 400	843 150	532 268	63,1%
TOTAUX	**176**	**131 462**	**7 184 882**	**6 210 059**	**117%**

Certaines stations d'épuration sont en surcharge hydraulique, d'après les données issues des compteurs en entrée de station, ou des bilans ponctuels réalisés en autosurveillance.
Des recherches d'entrées d'eau parasites météoriques ou de nappe sont réalisées, afin de les identifier et de limiter ces volumes d'eaux claires dans les réseaux et ouvrages.
Les volumes traités par les stations d'épuration sont présentés dans le tableau général suivant.

1.5.3. Autres apports

Certaines stations sont équipées pour recevoir des apports de matières de vidange. Les volumes et la qualité des apports sont contrôlés en entrée des stations.

Apports de matières de Vidange (en m³)	2020	2021	2022	2023	2024
Castillonnes	56	137	0	0	0,0
Condezaygues	1 664	1 606	1 543	0	0,0
Nérac	nc	3 031	2 922	2 593	2364,2
Ste Livrade	2 361	2 699	2 715	1 537	875,4
Villeréal	869	971	900	841,3	876,8
TOTAL	4949,5	8444,3	8079,1	4971,3	4116,4

Au vu des difficultés de traitement de la station de Condezaygues, les apports de matières de vidange n'y sont plus acceptés depuis octobre 2022.

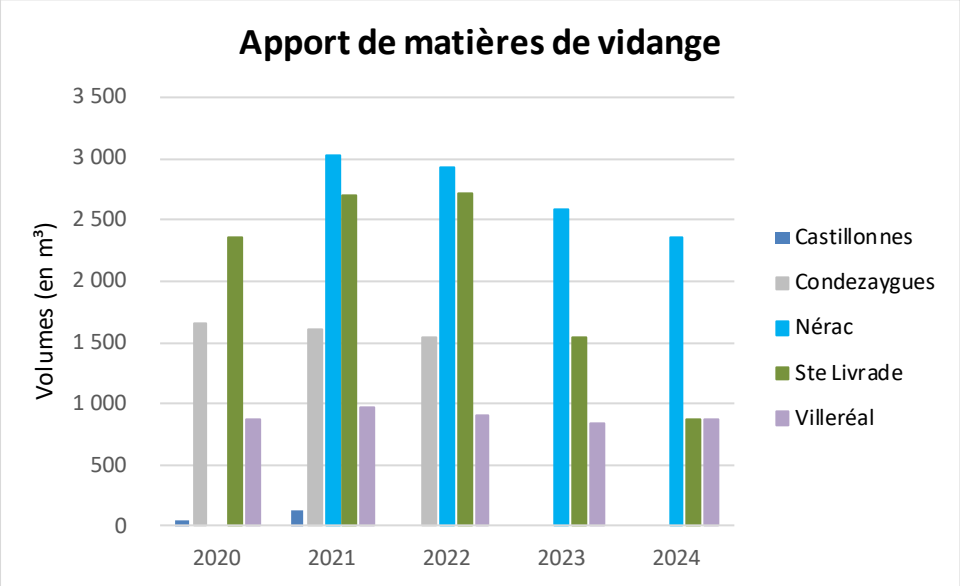

Volumes traités par les stations d'épuration

Brame	2 023	2 024
Agnac	nc	nc
Allemans du Dropt	16 600	23 150
Cahuzac	2 226	1 836
Castillonnès	108 429	98 051
La Sauvetat du Dropt	12 831	19 214
Lauzun	9 993	12 772
Lavergne	1 106	1 365
Miramont de Guyenne	296 884	379 707
Montauriol	10 762	6 080
Montaut	4 418	2 473
Seyches	40 914	39 185
St Colomb de Lauzun	14 696	17 060
Villeréal	151 244	187 049
TOTAL	670 103	787 942

Nord de Marmande	2 023	2 024
Auriac sur Dropt	790	810
Castelnau sur Gupie	nc	nc
Duras	40 327	78 661
Escassefort	nc	nc
Laguple	6 617	12 523
Levignac de Guyenne	15 692	15 411
Loubès Bernac	3 589	3 250
Monteton	6 000	6 548
Ste Bazeille	120 714	117 231
St Martin Petit	797	727
St Pardoux du Breuil	12 660	13 297
St Sernin de Duras	nc	nc
Soumensac	nc	nc
Villeneuve de Duras	9 460	7 049
TOTAL	214 646	255 507

Duras : volume basé sur le temps de fonctionnement des pompes, qui ont connu un dysfonctionnement suite aux travaux des prétraitements avant d'être renouvelées
Laguple : volume basé sur le temps de fonctionnement des pompes, anormalement élevé du fait d'un bouchage de l'aspiration d'une pompe

Nord du Lot	2 023	2 024
Birac sur Trec	27 234	31 901
Cancon	80 564	115 866
Casseneuil	106 507	154 502
Castelmoron sur Lot	44 348	42 090
Castelnaud de G	5 453	5 803
Clairac	69 455	71 757
Fauguerolles	1 630	1 520
Fauillet	5 711	7 810
Fongrave	4 316	4 505
Gaweudun	6 629	4 580
Gontaud de N	54 746	45 650
Lacaussade N	nc	nc
Lacaussade S	nc	nc
Laparade	nc	pas de mesure
Le Lédat	11 446	13 543
Longueville	13 405	9 661
Lougratte	15 493	24 165
Monbahus	27 656	40 296
Monclar	22 079	26 556
Monflanquin	52 993	67 140
Monségur	4 302	5 492
Montagnac sur Lède	nc	nc
Montignac de L	2 240	2 373
Paulhiac	1 455	1 353
Pinel Hauterive	4 760	7 453
Puymiclan	6 520	6 453
St Aubin	nc	nc
St Barthélémy	701	1 360
St Etienne de F	10 664	18 002
St Eutrope	2 106	658
St Maurice de Lestapel	980	1 264
St Pastour	2 044	2 738
Ste Livrade	300 726	350 009
Sallles	3 016	2 981
La Sauvetat sur Lède	19 304	19 993
Savignac sur Leyze	2 683	950
Ségalas	1 583	1 111
Tombeboeuf	20 971	30 422
Tourtres	2 412	296
Trentels bourg	18 564	3 606
Trentels Ladignac	8 915	8 528
Trentels Lustrac	1 435	2 630
Verteuil	29 195	16 207
Villebramar	455	1 446
TOTAL	994 696	1 150 670

Albret	2 023	2 024
Andiran	2 340	2340
Barbaste - Bourg	66 486	70631
Barbaste - Le Béas	4 256	4244
Bruch	10 819	6935
Caligna - Bourg	5 928	5927
Caligna - Caudan	453	453
Espiens	1 095	1095
Feugarolles	nc	12385
Feugarolles - Meneaux	nc	2037
Francescas	31 335	27010
le Frechou	1 073	1095
Lamontjoie	17 411	17520
Lannes	1 733	1752
Lavardac	81 598	94524
Mézin	54 710	62798
Moncaut	12 450	12448
Moncrabeau	20 987	9490
Montgaillard	2 150	2153
Montagnac sur A	3 606	3614
Montesquieu	4 953	8870
Nérac - Bourg	350 072	227683
Nérac - Bréchan	2 106	2117
Nérac - Cauderoue	nc	1424
Nérac - Puy Fort Eguille	5 216	5220
Nérac - Serbat	nc	1550
Nérac - Tauziette	1 482	1460
Le Nomdieu	nc	3687
Pompiey - Mounon	nc	913
Pompiey - Coupard	2 219	1425
Pompiey - Bourg	5 475	1424
Poudenas	2 508	2519
Réaup-Lisse	nc	6570
Saumont	1 756	2085
Sos	10 336	20331
Thouars	nc	3468
Vianne	20 279	12981
Villeneuve de M.	nc	694
Xaintrailles	7 145	7154
TOTAL	631 977	650 034

Sud du Lot	2 023	2 024
Aiguillon	151 469	201 851
Bazens - Boussac	nc	nc
Bazens bourg	1 750	1 486
Bourran	4 486	7 941
Clermont Dessous - bourg	8 159	5 240
Clermont Dessous - Lapouleille	2 953	2 434
Clermont Dessous - Fourtic	4 362	3 908
Cours	840	582
La Croix Blanche	11 140	8 968
Dolmayrac	2 448	5 740
Frégimont	2 733	1 752
Frespech	2 453	2 679
Galapian	nc	10 487
Granges sur Lot	32 906	38 248
Hautefage la Tour	nc	9 782
Lacépède	4 128	28 697
Lafitte sur Lot	19 967	50 845
Lagarrigue	4 556	6 085
Laroque Timbaut	41 618	42 099
Laugnac	11 004	12 534
Lusignan Petit	4 516	4 523
Montpezat d'Agenais	nc	3 410
Prayssas	19 320	28 579
Saint Antoine de Ficalba	14 056	16 047
Saint Laurent / Fort Ste Marie	66 838	76 430
Saint Salvy	754	1 144
Saint Sardos	3 791	4 376
Le Temple sur Lot	59 005	66 250
TOTAL	476 052	638 047

Garonne	2023	2024
Calonges	11611	pas de mesure
Calonges Baqué	nc	nc
Caumont sur Garonne	15420	pas de mesure
Fourques sur Garonne	15340	pas de mesure
Mas d'Agenais	60 661	78 276
Monheurt	4085	pas de mesure
Montpouillan	nc	pas de mesure
Sainte Marthe	3015	pas de mesure
TOTAL	110132	78276

Lot Amont	2023	2024
Blanquefort sur B. bourg	2 228	2 160
Blanquefort sur B. la sauv	9 082	2 932
Bourlens	5 968	6 192
Condezaygues	662 457	747 305
Cuzorn bourg	10 184	9 398
Cuzorn la Jasque Tesquet	3 171	3 372
Dausse	84 047	85 850
Lacapelle Biron	15 550	18 688
Penne - Croquelardit	216 976	248 074
Roquecor	267	995
St Amans du Pech	1 540	3 194
Sauveterre la Lémance	140 679	32 330
St Front sur L. Bonaguil	nc	2 868
St Front sur L. bourg	10 270	9 401
St Georges bourg	2 285	1 927
St Georges Barthes	662	816
Tournon	58468	41285
Valeilles	nc	nc
TOTAL	1 223 834	1 216 787

Porte des Landes	2023	2024
Ambrus	nc	566
Buzet sur Baise	37599	pas de mesure
Casteljaloux Clarens	121 187	122 647
Casteljaloux Lauges	477 888	692 170
Casteljaloux Belloc	nc	pas de mesure
Damazan ZAE 1	31 707	pas de mesure
Damazan ZAE 2	46 257	52 031
Damazan Campillot	139	pas de mesure
Leyritz Moncassin	9 890	pas de mesure
Pindères	9 708	pas de mesure
Puch d'Agenais	nc	pas de mesure
Saint Pierre de Buzet	929	pas de mesure
Saumejan	5 795	pas de mesure
TOTAL	741 094	867 414

1.6 La qualité des rejets

1.6.1. Conformité des équipements

La conformité des équipements d'épuration aux prescriptions définies au regard de l'application de la directive ERU (P204.3) est donnée par la DDT. L'indicateur est donné pour chaque service ayant une station d'épuration relevant pour tout ou partie d'une agglomération d'assainissement dont la CBPO [1] est supérieure ou égale à 2000 EH.

*C : Conforme - NC : Non Conforme

L'indice est calculé en pondérant la conformité par les charges brutes de pollution organique de chaque agglomération d'assainissement.

Conformité des équipements (P204.3)	Charge DBO_5	Conformité
Aiguillon	250	100
Barbaste bourg	138	non évalué
Casseneuil	180	100
Casteljaloux Laugas	300	100
Casteljaloux Clarens	270	non évalué
Clairac	132	non évalué
Condezaygues	900	0
Damazan ZAE 2	150	100
Lavardac	162	0
Miramont la Philippe	540	100
Nérac bourg	450	100
Penne Croquelardit	270	100
Ste Livrade	600	100
St Laurent	138	non évalué
Conformité	**72%**	

1.6.2. Autosurveillance

La conformité des performances des équipements d'épuration au regard des prescriptions de l'acte individuel pris en application de la police de l'eau (P254.3) est observée lors des bilans d'autosurveillance. Ceux-ci sont réalisés par les exploitants.

En 2024, sur les 317 bilans qui ont été réalisés, 23 étaient non conformes. Le taux de conformité global (nombre de bilans réalisés conformes divisé par le nombre de bilans réalisés) est de 92,74 %.

Certains bilans ont été non conformes sur les stations suivantes :

Brame : Allemans du Dropt
Garonne : Montpouillan
Lot Amont : Condezaygues, Saint-Amans-du-Pech
Nord du Lot : Castelmoron-sur-Lot, Clairac, Fauillet, Laparade, Savignac-sur-Leyze, Tombeboeuf
Porte des Landes : Buzet sur Baïse, Damazan ZAE 2, Saint-Pierre-de-Buzet
Sud du Lot : Granges-sur-Lot et Montpezat d'agenais

[1] CBPO : charge brute de pollution organique

L'indicateur est à calculer pour les stations ayant une capacité supérieure ou égale à 2 000 EH :

Conformité à l'acte individuel (P254.3)	Charge du système en EH	Conformité
Aiguillon	4 200	100
Barbaste bourg	2 300	100
Casseneuil	3 000	100
Casteljaloux Laugas	5 000	100
Casteljaloux Clarens	4 500	100
Clairac	2 200	50
Condezaygues	15 000	96
Damazan ZAE 2	2 500	67
Lavardac	2 700	100
Miramont la Philippe	9 000	100
Nérac bourg	7 500	100
Penne Croquelardit	4 500	100
Ste Livrade	10 000	100
St Laurent	2 300	100
Conformité	**97%**	

1.6.3. Conformité de la performance des ouvrages

La conformité de la performance des ouvrages d'épuration au regard de l'application de la directive ERU (P205.3) est donnée par la DDT. L'indicateur est à calculer uniquement pour des stations de capacité supérieure ou égale à 2 000 EH :

* C : Conforme – NC : Non Conforme

L'indice est calculé en pondérant le taux de chaque station avec la charge annuelle en DBO arrivant sur le périmètre du système d'assainissement.
Certains systèmes d'assainissement sont non-conformes à cause de nombreux déversements au milieu naturel, par temps sec et temps de pluie.

Conformité Performances Directive ERU (P205.3)	Charge kg DBO_5	Conformité
Aiguillon	250	100
Barbaste bourg	138	so
Casseneuil	180	100
Casteljaloux Laugas	300	100
Casteljaloux Clarens	270	so
Clairac	132	so
Condezaygues	900	0
Damazan ZAE 2	150	0
Lavardac	162	0
Miramont la Philippe	540	100
Nérac bourg	450	100
Penne Croquelardit	270	100
Ste Livrade	600	100
St Laurent	138	so
Conformité	**68%**	

1.7 Les boues

1.7.1. Evacuation des boues

La quantité de boues issues des ouvrages d'épuration (D203.3) est le tonnage de matières sèches (TMS) évacuées dans l'année, issues de la file boues exclusivement, après traitement des boues (obtenu par le produit entre le tonnage des boues et la siccité).

Boues évacuées en TMS	2020	2021	2022	2023	2024
Albret	126,24	145,5	75,58	136,17	101,8
Brame	40,23	105,99	50,90	87,83	59,24
Garonne	9,02	0,00	16,25	0,00	43,06
Lot Amont	54,16	114,20	165,58	137,64	133,97
Nord du Lot	86,48	74,07	176,80	94,53	88,46
Nord de Marmande	10,79	19,66	3,6	12,3	3,9
Porte des Landes	146,2	0,0	17,7	79,0	281,6
Sud du Lot	104,1	39,0	59,1	33,2	40,21
Total	**577**	**498**	**566**	**581**	**752**

1.7.2. Destination des boues

L'indice P206.3 présente le pourcentage des boues évacuées selon des filières conformes à la réglementation, tels que : compostage, station d'épuration. Cet indice est à **100%**.

Selon les secteurs, les boues peuvent être envoyées vers une autre station d'épuration ou transportées vers une plateforme de compostage. Les exploitants assurent le traitement et l'élimination des boues produites.

2. Caractéristiques financières du service

2.1 Tarification de l'assainissement

Tout comme la facturation de l'eau, la facturation de l'assainissement est composée d'un abonnement au service, de la facturation de l'eau traitée, et des prélèvements obligatoires reversés à des organismes publics.

2.1.1 Modalités de tarification

En application de l'article 13 de la Loi sur l'Eau du 3 janvier 1992, une tarification binôme est appliquée à tous les usagers.
Cette tarification binôme comprend :

- une part fixe correspondant à l'abonnement
- une part variable, qui tient compte de la consommation effective des abonnés

Pour la plupart des territoires, les tarifs sont constitués uniquement des parts fixes et parts variables des délégataires.
Les recettes du Syndicat proviennent non plus d'une « part syndicale » appliquée sur la facture de l'abonné, mais d'une Redevance de Mise à Disposition du Patrimoine (RMDP) appliquée au délégataire, assimilable à un loyer. L'un des avantages de cette disposition résulte de l'indépendance du « loyer » vis-à-vis du taux de recouvrement des factures, qui relève de l'efficacité du seul délégataire.
Ce mode de tarification a également été instauré sur les territoires exploités en régie.

2.1.2 Prélèvements obligatoires

- La Taxe sur la Valeur Ajoutée (TVA). Une TVA de 10% est appliquée sur la tarification de l'assainissement.

- La redevance sur la performance des systèmes d'assainissement. Cette redevance, prélevée pour le compte de l'Agence de l'Eau tient compte de la performance des ouvrages au vu de l'autosurveillance réglementaire.

2.1.3 Facture d'assainissement type

Le prix de l'assainissement au mètre cube est calculé pour une consommation moyenne annuelle de 120m^3 (il est important de remarquer que la moyenne des consommations des abonnés du Syndicat étant plus proche des 90m^3, le prix au m^3 sera donc plus élevé).

Les tarifs de l'assainissement collectif au 1er janvier 2024 pour les territoires gérés en délégation de service public étaient les suivants :

Tarifs 1er janvier 2024 DSP	Syndicat		Délégataire		Agence de l'eau	**Prix 120m³**	**Prix au m³**
	Abon-nement	Consom-mation	Abon-nement	Consom-mation	Modernisation des réseaux		
Territoires BR NDL (hors Castelmoron et Laparade), NDM (hors Ste Bazeille), SDL (hors Aiguillon)	/	/	61,69	1,9522	0,2500	426,41	**3,55**
SdL - Aiguillon	/	/	54,39	1,8515	0,2500	397,06	**3,31**
NdL - Castelmoron	35,00	0,8500	23,05	0,7042	0,2500	365,86	**3,05**
NdL - Clairac	/	/	59,73	1,8265	0,2500	405,50	**3,38**
BR - Miramont de Guyenne	/	/	61,17	1,9073	0,2500	419,34	**3,49**
LA - Fumelois	/	/	38,79	1,9244	0,2500	372,36	**3,10**
LA - Dausse, Penne d'Agenais, St Sylvestre sur Lot	/	/	57,7	1,8326	0,2500	401,84	**3,35**
LA - Roquecor, St Amans du Pech, St Beauzeil, Valeilles	/	/	60,3	1,8917	0,2500	415,36	**3,46**
LA - Tournon d'Agenais	/	/	59,96	1,9042	0,2500	416,27	**3,47**
NL - Trentels	/	/	59,73	1,9073	0,2500	416,17	**3,47**

Les tarifs de l'assainissement collectif au 1er janvier 2024 pour les territoires gérés en régie étaient les suivants :

Tarifs 1er janvier 2024 Régie	Abonnement	Consommation	Agence de l'eau	**Prix total en €TTC pour 120m³**	**Prix total en € TTC/m³**
			Modernisation des réseaux		
Territoire Albret, et communes de Buzet, Calonges, Casteljaloux, Caumont, Damazan, le Mas d'Agenais, Monheurt, St Pierre de Buzet et Saumejan	56,00	1,5000	0,2500	354,20	**2,95**
Ambrus, Barbaste, Fourques sur Garonne, Laparade, Lavardac, Leyritz Moncassin, Montgaillard, Montpouillan, Pindères, Pompiey, Puch d'Agenais, Sainte Bazeille, Sainte Marthe et Vianne	45,00	1,2500	0,2500	297,00	**2,48**
Nérac	50,00	1,2500	0,2500	308,00	**2,57**
Xaintrailles	50,00	1,2500	0,2500	308,00	**2,57**

Les tarifs de l'assainissement au 1er janvier 2025 sont les suivants pour les territoires gérés en délégation de service public :

Tarifs 1er janvier 2025 DSP	Syndicat		Délégataire		Agence de l'eau	Prix 120m³	Prix au m³
	Abonnement	Consommation	Abonnement	Consommation	Performance des systèmes d'assainissement		
Territoires BR NL (hors Castelmoron et Clairac), NM (hors Ste Bazeille), SL (hors Aiguillon)	/	/	61,04	2,0797	0,1050	422,67	**3,52**
SdL - Aiguillon	/	/	59,57	2,0152	0,1050	410,92	**3,42**
NdL - Castelmoron	35,46	1,0079	25,24	0,7062	0,1050	373,66	**3,11**
NdL - Clairac	/	/	60,24	2,0142	0,1050	412,26	**3,44**
BR - Miramont de Guyenne	/	/	60,81	2,0641	0,1050	420,10	**3,50**
LA - Fumelois	/	/	39,27	2,0931	0,1050	376,54	**3,14**
LA - Dausse, Penne d'Agenais, St Sylvestre sur Lot, Roquecor, St Amans du Pech, St Beauzeil, Tournon d'Agenais, Valeilles	/	/	59,93	2,0216	0,1050	412,56	**3,44**
NL - Trentels	/	/	60,24	2,0588	0,1050	418,15	**3,48**

L'évolution des tarifs des délégataires est calculée en fonction de la formule d'actualisation indiquée dans le contrat de délégation.

Tarifs 1er janvier 2025 Régie	Abonnement	Consommation	Agence de l'eau	Prix total en €TTC pour 120m³	Prix total en € TTC/m³
			Performance des systèmes d'assainissement		
Territoires Albret, Garonne, Porte des Landes, commune de Ste Bazeille	56,92	1,6698	0,1050	359,50	**3,00**

Le prix du service au m³ pour 120 m³ (D204.0), pondéré par le nombre d'habitants desservis, est de **3,24 €TTC**.

Dans le cas d'abonnés à l'assainissement collectif, non raccordés au réseau d'eau potable :

- Soit l'usager pose un compteur sur l'alimentation de la maison par le puits et sa consommation peut faire l'objet d'une relève
- Soit la redevance de l'assainissement est calculée sur un forfait de consommation de 40m³ annuels.

2.1.4 Les impayés

Les impayés à prendre en compte sont ceux restant au 31 décembre 2024 sur les factures de l'année 2023. Suite à des fins de contrats de délégation de service public, les montants des impayés sont inconnus sur certains territoires.
Les impayés connus sur les factures de l'année précédente s'élèvent à **792 159 €TTC** soit un taux d'impayés d'environ **6,92 %.** (indice P257.0) (les montants sont pondérés par les montants facturés l'année précédente).

2.2 Recettes d'exploitation

Les produits d'exploitation liés à l'assainissement s'élèvent à **5 209 640 €.**

2.3 Financement des investissements : état de la dette

Capital restant dû au 31 décembre 2024 : **26 622 376 €.**

Un emprunt a été réalisé au cours de l'année 2024, pour un montant de 2 000 000 €.
L'extinction de la dette est prévue en 2044.

Durée de l'extinction de la dette (indicateur P256.2) :

La capacité de désendettement du syndicat est le nombre d'années nécessaire au Syndicat pour se désendetter, en consacrant totalement son épargne brute (recettes réelles de fonctionnement moins les dépenses réelles de fonctionnement) au remboursement des emprunts.
Elle est de **6,2 ans**.

Cet indice est considéré comme : bon.

Classement de l'indice	
Très bon	Indice < 6
Bon	6 < indice < 10
Mauvais	10 < indice < 15
Très mauvais	15 < indice

2.4 Travaux

2.4.1 Principaux travaux réalisés en 2024

Tout comme le service d'eau potable, le Syndicat réalise des travaux d'assainissement, grâce à des marchés ponctuels ou des outils tels que des accord cadre à bons de commande. Ces outils « marché public » permettent de répondre rapidement aux besoins des particuliers, des communes et des exploitants en matière d'extension, de déplacement ou de renouvellement des réseaux d'assainissement collectif.
En complément des accords cadre à bons de commande, des travaux de réhabilitation et de mise en conformité des réseaux d'assainissement ont été réalisés suite aux diagnostics des ouvrages.

Dans le cadre du développement des communes rurales, le syndicat réalise, sur les bourgs dotés d'un zonage d'assainissement collectif, les réseaux de collecte des eaux usées domestiques et les stations d'épuration.

Les principaux travaux réalisés en 2024 sont présentés par territoire :

Territoire	Commune	Opération
Albret	Nérac	Renouvellement de la STEP de Serbat
		Réhabilitation du PR Bains du Roy et du PR Tennis
Garonne	Caumont	Rehausse des lits plantés de roseaux
	Monheurt	Réfection du mur de soutènement
Lot-Amont-47	Condezaygues-Fumel-Monsempron Libos-Montayral-St Vite	Travaux sur les postes de refoulement
	Condezaygues-Fumel-Monsempron Libos-Montayral-St Vite	Réhabilitation des réseaux (Fumel rue Métairie Basse)
Nord de Marmande	Villeneuve de Duras	Mise en place d'une chambre à vannes sur le PR de la STEP
Nord du Lot	Clairac	Renouvellement du PR Gambetta
	Ste Livrade sur Lot	Réhabilitation de la station : renouvellement des prétraitements et création de la filière boues
	Ste Livrade sur Lot	Mise en service du bassin d'orage et PR Pierre Loti
	Birac sur Trec	Renouvellement 2e étage de la station
	Fauillet	Démarrage des travaux pour le transfert des effluents vers Tonneins et destruction de la station
Sud du Lot	Le Temple sur Lot	Renouvellement du réseau dans le cadre des travaux d'aménagement du secteur de la Commanderie
	Prayssas	Démarrage des travaux de réhabilitation des réseaux
	Aiguillon	Réhabilitation de réseaux
Porte des Landes	Casteljaloux	Réhabilitation du réseau de collecte des eaux usées
	Puch d'Agenais	Renouvellement du 2ème étage de la STEP

2.4.2 Subventions versées par l'Agence de l'Eau

L'Agence de l'Eau Adour Garonne a accompagné le Syndicat dans la réalisation de ses travaux, à hauteur de **2 146 678 €** en 2024.

2.4.3 Programme pluriannuel de travaux

L'évolution du programme pluriannuel de travaux est validée chaque année par le Comité Syndical.
Les montants prévisionnels totaux des opérations sur 202 – 2026 sont repris ci-dessous (Les prix sont en € HT).

Territoire	2025	2026	Montant € HT par territoire
Albret	1 338 825	870 000	2 208 825
Brame	386 233	225 000	611 233
Garonne	550 108	81 000	631 108
Lot Amont	794 204	1 697 500	2 491 704
Nord du Lot	1 750 633	240 000	1 990 633
Nord de Marmande	263 048	190 000	453 048
Porte des Landes	3 379 444	1 004 000	4 383 444
Sud du Lot	1 436 428	5 860 000	7 296 428
Tout territoires	6 635 715	4 380 000	11 015 715
SOUS-TOTAL	**16 534 638**	**14 547 500**	**31 082 138**

En complément de travaux de sécurisation et de maintien de l'état des ouvrages, notamment sur les postes de refoulement, les principaux travaux et études à venir pour les prochaines années sont listés ci-dessous par territoire :

Territoire	Commune	Opération
Albret	Nérac	Réhabilitation des PR Bains du Roy et Tennis
	Lannes	Réhabilitation des réseaux
	Sos	Réhabilitation du PR principal
	Bruch	Renouvellement de la STEP
	Sos	Renouvellement de la STEP
	Lavardac	Etude pour le renouvellement de la STEP
Brame	Villeréal	Renouvellement du réseau rue de la Promenade
	Miramont	Réhabilitation des réseaux
Garonne	Montpouillan	Réhabilitation des réseaux et de la station d'épuration
	Calonges	Mise en séparatif du réseau du lotissement Baqué et suppression de la lagune
Lot Amont 47	Condezaygues-Fumel-Monsempron Libos-Montayral-St Vite	Travaux sur les postes de refoulement
	Condezaygues-Fumel-Monsempron Libos-Montayral-St Vite	Réhabilitation des réseaux : le long de la Lémance, secteur Lamensique Restructuration du réseau : secteur voie communale 106
	Cazideroque	Etude pour l'assainissement du bourg
	Saint-Front-sur-Lémance	Etude pour le renouvellement de la STEP de Bonaguil
Nord de Marmande	Escassefort	Etude pour la réhabilitation de la STEP

	Beaupuy et Virazeil	Réhabilitation des réseaux suite au diagnostic
Nord du Lot	Laparade	Extension de réseau : place Couderc
	Fauillet	Fin des travaux de transfert des effluents vers Tonneins et destruction de la station
	Castelnaud de Gratecambe	Réhabilitation des réseaux
	Tombeboeuf	Renouvellement de la station
	Monflanquin	Réhabilitation des réseaux des Cannelles
	Castelmoron	Réhabilitation de la filière boues Et réparation de la canalisation de rejet
Sud du Lot	Le Temple sur Lot	Renouvellement du réseau dans le cadre des travaux d'aménagement de voirie
	Laroque Timbaut	Renouvellement de réseau
	Lafitte sur Lot	Renouvellement de la station d'épuration
	Prayssas	Fin des travaux de réhabilitation des réseaux
	Aiguillon	Restructuration des réseaux, création d'un bassin d'orage et renouvellement de la station d'épuration
Porte des Landes	Casteljaloux	Réhabilitation du réseau de collecte des eaux usées
	Damazan	Restructuration des réseaux de la zone d'activités
	Buzet sur Baïse	Extension de réseau de collecte des eaux usées
	Saint-Léger	Création de l'assainissement du bourg

2.5 Actions de solidarité et de coopération décentralisée

2.5.1. Abandons de créances et fonds de solidarité

Le montant des abandons de créance s'est élevé à **30 045 €** pour l'année 2024.
Le montant total des versements à des fonds de solidarité s'est élevé à **11 816 €** pour l'assainissement.

L'indicateur « montant des actions de solidarité » (P207.0) se calcule en divisant la somme des abandons de créance et des versements à un fonds de solidarité (**41 861 €**) par les volumes facturés l'année précédente : **0,0127 €/m^3**.

2.5.2. Coopération décentralisée

Le fonds de solidarité, créé par la Fédération AEP et Assainissement en 1986, destiné à participer au financement de projets d'eau potable et/ou assainissement dans les pays émergents par le biais d'associations (ONG), est financé par une participation annuelle, calculée en fonction des volumes d'eau potable facturés sur l'année n-1 (0,0015 €/m^3).

CHAPITRE 3 : LE SERVICE DE L'ASSAINISSEMENT NON COLLECTIF

1. Caractéristiques techniques du service

1.1 Présentation du territoire et du mode de gestion

Ce service a été créé le 1er juillet 2002 pour répondre à la réglementation.

La loi sur l'eau du 30 décembre 2006 imposait aux communes d'avoir contrôlé toutes les installations d'assainissement non collectif avant le 31 décembre 2012.
Elles doivent pourvoir à la vérification technique de conception, d'implantation et de bonne exécution des ouvrages pour les installations neuves ou réhabilitées, et, au contrôle périodique des installations existantes.
De façon facultative, elles peuvent également effectuer leur entretien et leur réalisation.

Au 1er janvier 2019, les communes de Montpouillan, Ambrus, les communes de l'ex-syndicat du Mas-d'Agenais et de la communauté de communes du Fumélois ont transféré cette compétence au Syndicat EAU47.
En 2020, les communes des anciens syndicats de Damazan-Buzet et de Clairac-Castelmoron ont transféré leur compétence assainissement non collectif au Syndicat EAU47.
Aucune nouvelle commune n'a transféré sa compétence assainissement non collectif au syndicat EAU47 depuis 2021.
Au 1er janvier 2023, les communes de la Communauté de Communes de Porte d'Aquitaine en Pays de Serres ont transféré la compétence assainissement à l'Agglomération d'Agen, et ne sont donc plus gérées par EAU47.

1.1.1. Accueil des usagers

Pour tout renseignement relatif à l'assainissement non collectif, le public peut se présenter dans les bureaux du Syndicat EAU47 (adresses en annexe) ou sur le site internet : www.eau47.fr

1.1.2. Constitution du service

Ce service s'adresse à toute personne dont l'immeuble n'est pas desservi par un réseau d'assainissement collectif, dans les communes ayant transféré la compétence au Syndicat.

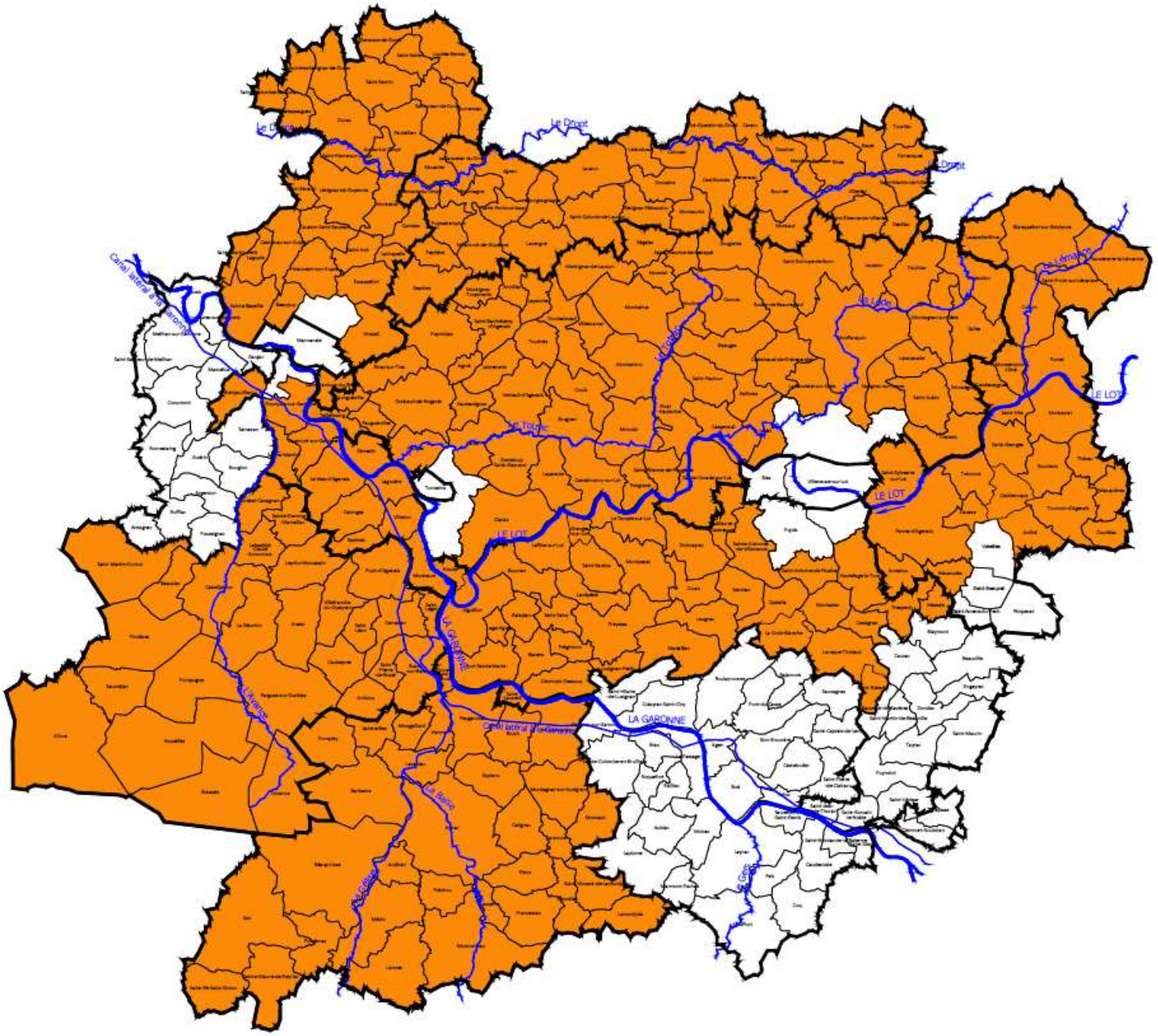
LE LOT
LA GARONNE

1.1.3. Indice de mise en œuvre de l'assainissement non collectif (D302.0)

L'arrêté du 2 décembre 2013, modifiant le décret n°2007-675 du 2 mai 2007, permet de calculer l'indice de mise en œuvre du service d'assainissement non collectif. La note est établie à partir des éléments permettant d'évaluer l'étendue de la mise en œuvre du Service Public d'Assainissement Non Collectif. La valeur de cet indice est comprise entre 0 et 140.
L'indice du Syndicat est de **100 points**, qui correspondent aux éléments obligatoires.

Evaluation de la mise en œuvre du service ANC	Valeur de l'indice	Application au syndicat
Eléments obligatoires	**100**	**100**
- Délimitation des zonages d'assainissement par délibération	20	20
- Application d'un règlement du service public d'ANC	20	20
- Pour les installations neuves ou à réhabiliter : délivrance de rapports de vérification de l'exécution des travaux	30	30
- Pour les autres installations : délivrance de rapports de visite	30	30

Les éléments facultatifs, non mis en place par le Syndicat EAU47, sont présentés ci-dessous :

Eléments facultatifs du service public d'assainissement non collectif	40
- Existence d'un service capable d'assurer à la demande du propriétaire l'entretien des installations	10
- Existence d'un service capable d'assurer à la demande du propriétaire les travaux de réalisation et de réhabilitation des installations	20
- Existence d'un service capable d'assurer le traitement des matières de vidange	10

Le service d'assainissement non collectif comprend :

- **La vérification de la conception et de bonne exécution des installations neuves ou réhabilitées**

Le service gère les demandes d'installations d'assainissement non collectif lors d'une demande de permis de construire ou bien dans le cadre d'une réhabilitation. Ces instructions sont réalisées en régie par les agents du Syndicat.
Les filières validées par le S.P.A.N.C. (Service Public d'Assainissement Non Collectif) font l'objet d'un contrôle lors de la réalisation de l'installation.
Les contrôles sont réalisés par les techniciens du Syndicat.

- **Le diagnostic dans le cadre des ventes**

Depuis le 1er janvier 2011, le diagnostic de l'installation d'assainissement non collectif est un document obligatoire dans le cadre d'une vente immobilière. Le Syndicat réalise ou fait procéder à ce contrôle sur demande du vendeur.

1.1.4. Population desservie

Sur 253 communes, il y a **47 180** installations d'assainissement non collectif sur le territoire du Syndicat.

	Nombre d'installations				
Territoires	**2020**	**2021**	**2022**	**2023**	**2024**
Albret	6 121	6 121	6 121	6 121	6 368
Brame	5 367	5 367	5 367	5 367	5 115
Garonne	1 795	1 795	1 795	1 795	1 781
Lot Amont	5 385	5 845	5 845	5 845	5 560
Nord du Lot	11 863	11 790	11 790	11 790	11 558
Nord de Marmande	5 789	5 789	5 789	5 789	5 256
Porte des Landes	4 007	4 084	4 084	4 084	4 222
Sud du Lot	8 692	8 692	8 692	6 714	7 320
Total	**49 019**	**49 483**	**49 483**	**47 505**	**47 180**

Le nombre d'habitants gérés par le service public d'assainissement non collectif (D301.0) est estimé à **85 510 habitants**.

Nombre d'installations ANC

Brame	
Agnac	275
Allemans du Dropt	70
Bourgougnague	153
Bournel	147
Cahuzac	145
Castillonnès	282
Cavarc	97
Devillac	100
Doudrac	58
Douzains	161
Ferrensac	129
Lalandusse	129
Lauzun	304
Lavergne	273
Mazières Naresse	89
Miramont de Guyenne	164
Montauriol	106
Montaut	121
Moustier	182
Parranquet	80
Peyrières	137
Puysserampion	147
Rayet	95
Rives	130
Roumagne	278
St Colomb de Lauzun	178
St Etienne de Villeréal	212
St Martin de Villeréal	65
St Pardoux Isaac	161
St Quentin du Dropt	105
La Sauvetat du Dropt	167
Sérignac Péboudou	121
Seyches	201
Tourliac	68
Villeréal	237
TOTAL	**5367**

Nord du Lot - début	
Agme	59
Armillac	101
Beaugas	177
Birac sur Trec	220
Boudy de B.	171
Brugnac	92
Cancon	231
Casseneuil	322
Castelmoron	250
Castelnaud de G.	146
Clairac	430
Coulx	136
Fauguerolles	328
Fauillet	303
Fongrave sur L.	227
Gavaudun	170
Gontaud de N.	544
Grateloup St Gayrand	190
Hautesvignes	76
Labretonie	92
Lacaussade	81
Laparade	130
Laperche	77
Laussou	160
Le Lédat	485
Longueville	111
Lougratte	160
Monbahus	227
Monclar d'A.	212
Monflanquin	794
Monségur	160
Montagnac/L.	151
Montastruc	147
Montignac de L.	132
Montignac T.	75
Monviel	45
Moulinet	96
Nicole	128
Pailloles	149
Paulhiac	169
Pinel Hauterive	254
Puymiclan	168
Saint Aubin	173
Saint Barthélémy A.	144
Saint Etienne de F.	305
Saint Eutrope de B.	237
Saint Maurice de L.	31
Saint Pastour	119
Ste Livrade/Lot	1000
Salles	143

Nord du Lot - suite	
Sauvetat sur L.	157
Savignac sur L.	109
Ségalas	99
Taillebourg	35
Tombeboeuf	122
Tourtrès	168
Trentels	74
Vares	304
Verteuil d'A.	131
Villebramar	63
TOTAL	**11790**

Nord de Marmande	
Auriac sur Dropt	86
Baleyssagues	113
Beaupuy	352
Cambes	91
Castelnau sur G.	247
Caubon St Sauveur	138
Duras	375
Escassefort	191
Esclottes	94
Lachapelle	55
Lagupie	257
Lévignac de G.	261
Loubes Bernac	215
Mauvezin sur G.	275
Monteton	120
Pardaillan	189
Saint Astier	136
Saint Avit	91
Saint Géraud	50
Saint Jean de Duras	135
Saint Martin Petit	226
Saint Pierre/D.	156
Saint Pardoux du B.	151
St Sernin de Duras	225
Ste Bazeille	558
Ste Colombe de D.	58
Savignac de D.	131
Soumensac	149
Villeneuve de D.	122
Virazeil	542
TOTAL	**5789**

Albret	
Andiran	94
Barbaste	336
Bruch	207
Calignac	223
Espiens	145
Feugarolles	276
Fieux	155
Francescas	160
Le Frechou	106
Lamontjoie	89
Lannes-Villeneuve de M.	146
Lasserre	41
Lavardac	276
Mézin	196
Moncaut	245
Moncrabeau	305
Montagnac/A.	218
Montesquieu	262
Montgaillard	1101
Nérac	106
Nomdieu	86
Pompiey	156
Poudenas	121
Réaup Lisse	80
Saint Pé St Simon	192
St Vincent de L.	87
Ste Maure de P.	214
Saumont	58
Sos(Gueyze, Meylan)	65
Thouars sur G.	50
Vianne	204
Xaintrailles	121
TOTAL	**6121**

Garonne	
Calonges	233
Caumont sur Garonne	268
Fourques sur Garonne	158
Lagruère	164
Le Mas d'Agenais	213
Monheurt	92
Montpouillan	50
Razimet	124
Sainte Marthe	172
Senestis	97
Villeton	224
TOTAL	**1795**

Sud du Lot	
Aiguillon	518
Allez et Cazeneuve	290
Auradou	191
Bazens	182
Bourran	216
Cassignas	68
Castella	160
Clermont Dessous	266
Cours	103
Dolmayrac	308
Frespech	123
Frégimont	101
Galapian	91
Granges sur Lot	58
Hautefage la Tour	305
Lacépède	108
La Croix Blanche	322
Lafitte sur Lot	209
Lagarrigue	90
Laroque Timbaut	320
Laugnac	187
Lusignan Petit	116
Madaillan	283
Monbalen	201
Montpezat d'Agenais	239
Port Sainte Marie	275
Prayssas	250
Saint Antoine de Ficalba	162
Saint Laurent	42
Saint Robert	92
Saint Salvy	94
Saint Sardos	101
Ste Colombe de Villeneuve	249
Sembas	79
Temple / Lot	315
TOTAL	**6714**

Porte des Landes	
Allons	123
Ambrus	46
Anzex	161
Beauziac	134
Boussès	34
Buzet sur Baïse	300
Casteljaloux	548
Caubeyres	132
Damazan	292
Durance	103
Fargues sur Ourbise	182
Grezet-Cavagnan	175
Houeillès	103
Labastide Castel Amouroux	160
la Réunion	236
Leyritz-Moncassin	89
Pindères	61
Pompogne	94
Puch d'Agenais	270
Saumejan	35
Sainte Gemme Martaillac	167
Saint Léger	84
Saint Léon	145
Saint Martin Curton	156
Saint Pierre de Buzet	152
Villefranche du Queyran	102
TOTAL	**4084**

Lot Amont	
Anthé	113
Blanquefort sur Briolance	259
Bourlens	164
Cazideroque	130
Condezaygues	175
Courbiac	68
Cuzorn	373
Dausse	107
Fumel	604
Lacapelle Biron	177
Masquières	120
Massoules	105
Massels	70
Monsempron Libos	331
Montayral	745
Penne d'Agenais	578
St Front	226
St Georges	206
St Sylvestre	389
St Vite	131
Sauveterre la Lémance	226
Thézac	126
Tournon d'Agenais	229
Trémons	193
TOTAL	**5845**

1.2 Instruction et contrôle des installations

1.2.1 Instruction des dossiers

Nombre de dossiers instruits	2020	2021	2022	2023	2024
Permis de construire	368	368	494	321	241
Certificats d'urbanisme	152	152	135	123	95
Permis d'aménager	5	5	4	12	5
Déclarations de travaux	14	14	19	30	26
Réhabilitations hors permis	281	281	353	341	292
Réhabilitations subventionnées	0	0	0	0	0
TOTAL	**820**	**820**	**1005**	**827**	**659**

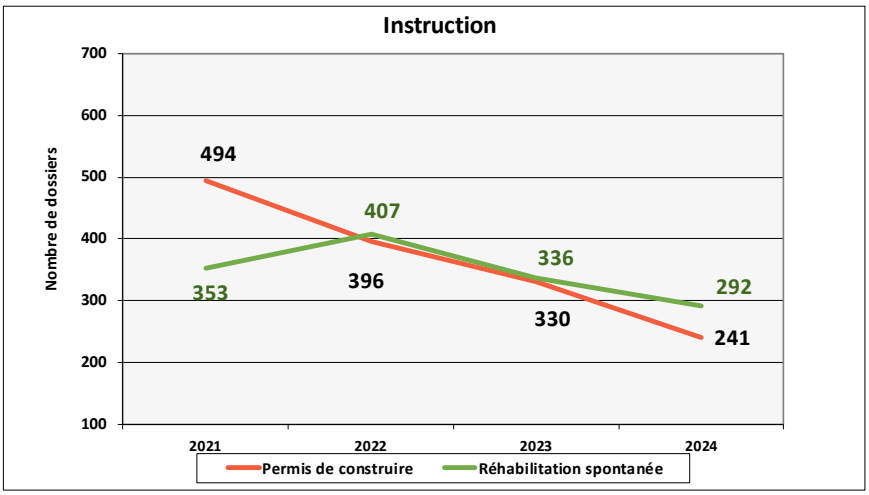

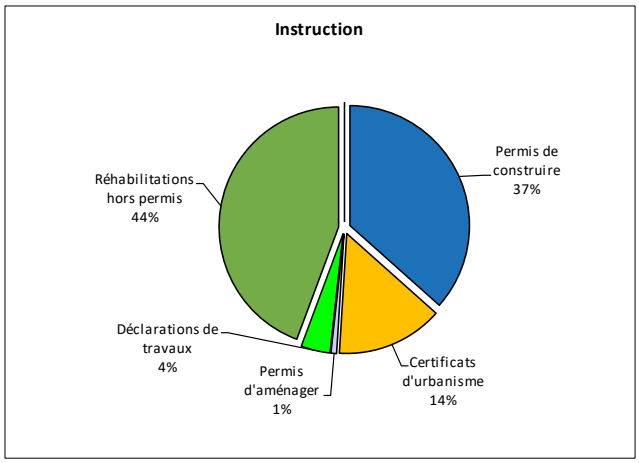

Depuis le 1er mars 2012, les demandes d'urbanisme (permis de construire, déclaration préalable et permis d'aménager) doivent inclure une attestation de conformité du projet d'assainissement au regard des prescriptions réglementaires.
On observe donc une hausse des dossiers instruits dans ce cadre.

Les dossiers instruits dans le cadre des réhabilitations spontanées sont également en hausse.

Le programme de réhabilitation subventionné s'est quant à lui terminé en 2018.

1.2.2 Visites conseil, réhabilitation et litige

Nombre d'interventions	2020	2021	2022	2023	2024
Contentieux	1	2	5	4	2
Problème de voisinage	18	8	13	28	15
Conseil réhabilitation	325	199	244	134	177
Programme subventionné	0	0	0	0	0
Total	**344**	**209**	**262**	**166**	**194**

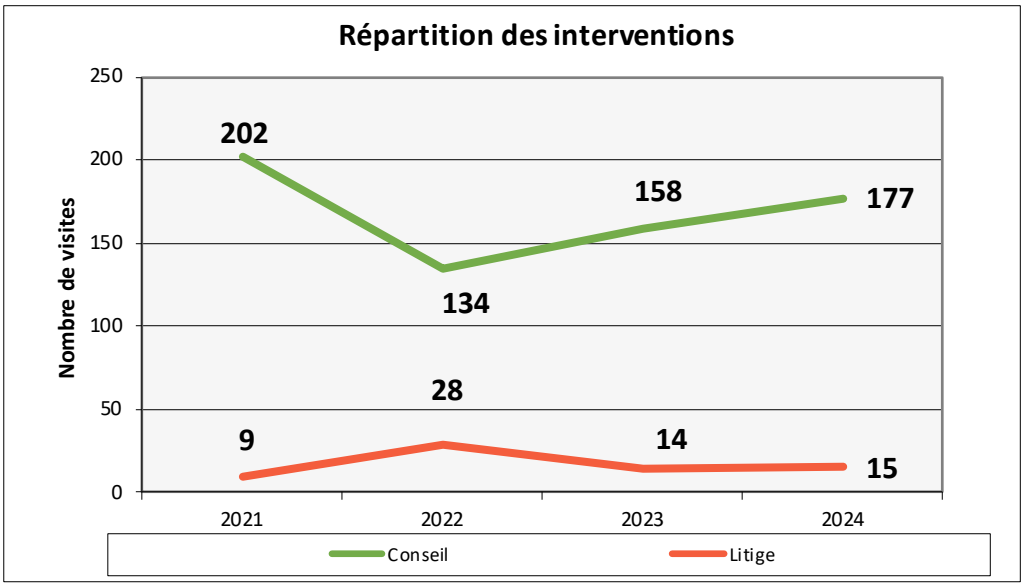

Ces visites ont lieu à la demande des abonnés.

1.2.3 Contrôle des installations neuves

1.2.3.1 Contrôle de bonne exécution des installations neuves ou réhabilitées

Les installations d'assainissement individuel sont contrôlées lors de leur réalisation et avant le remblaiement.
Les contrôles sont répartis de la façon suivante :

Nombre de contrôles	2020	2021	2022	2023	2024
Permis de Construire	207	257	228	231	200
Réhabilitation	234	277	316	283	240
TOTAL	**441**	**534**	**544**	**514**	**440**

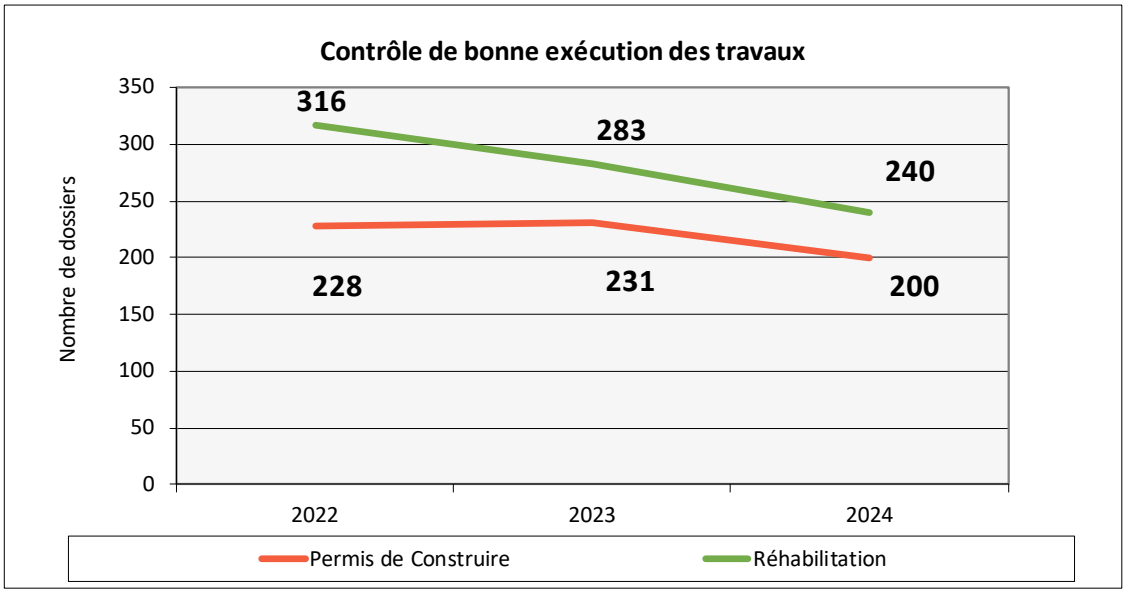
Contrôle de bonne exécution des travaux
Nombre de dossiers
350
300
250
200
150
100
50
0
316
283
240
228
231
200
2022
2023
2024
Permis de Construire
Réhabilitation

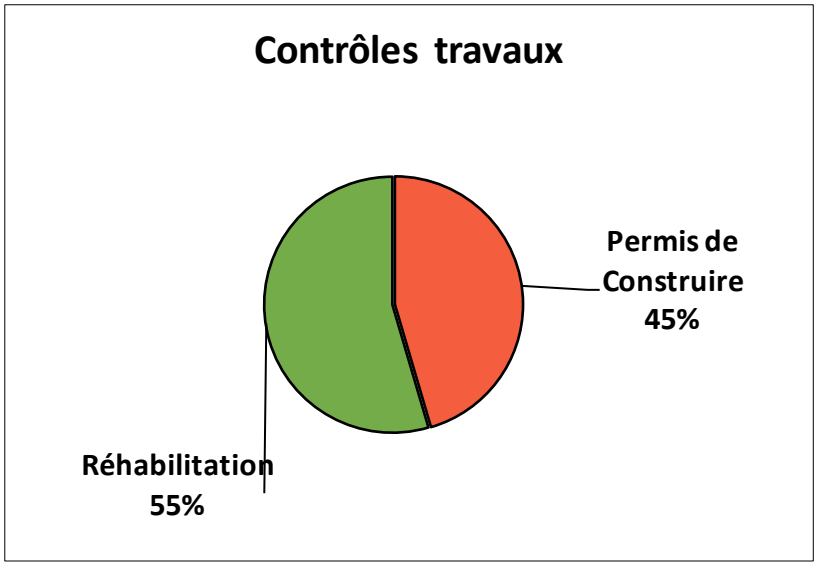
Contrôles travaux
Permis de Construire 45%
Réhabilitation 55%

1.2.3.2 Répartition des types de filières installées

L'arrêté du 7 septembre 2009 fixant les prescriptions techniques permet l'installation de filières agréées (microstations, filtre compacts et filtres plantés).

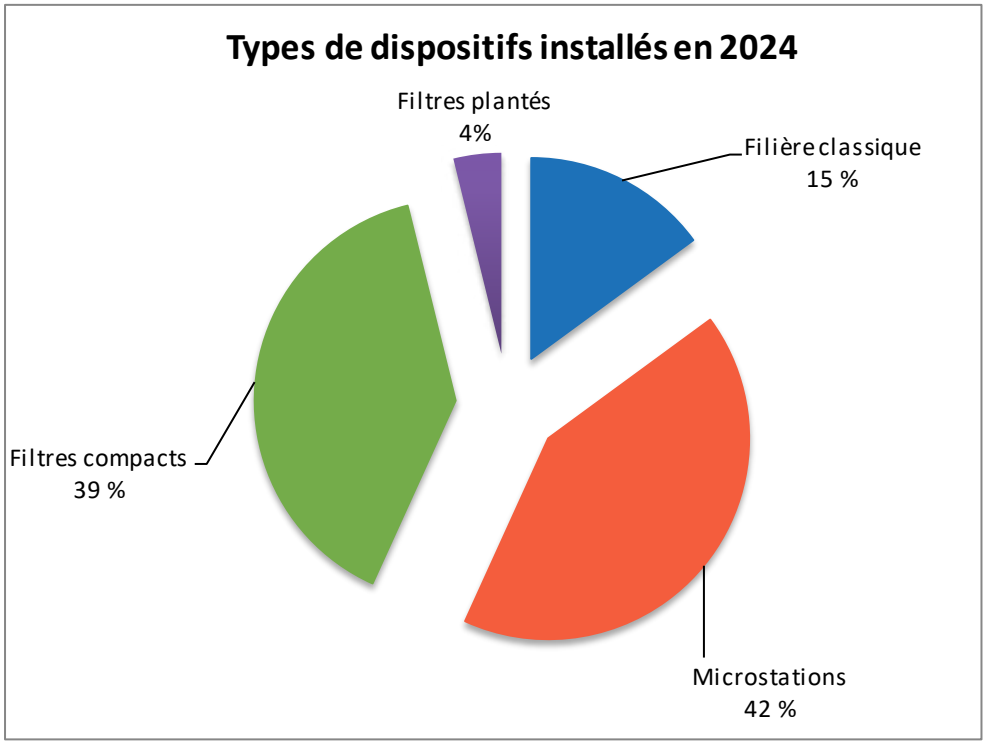

Depuis 2011, on constate une évolution dans la répartition des filières installées. Les filières agréées sont de plus en plus mises en place au dépend des filières classiques.

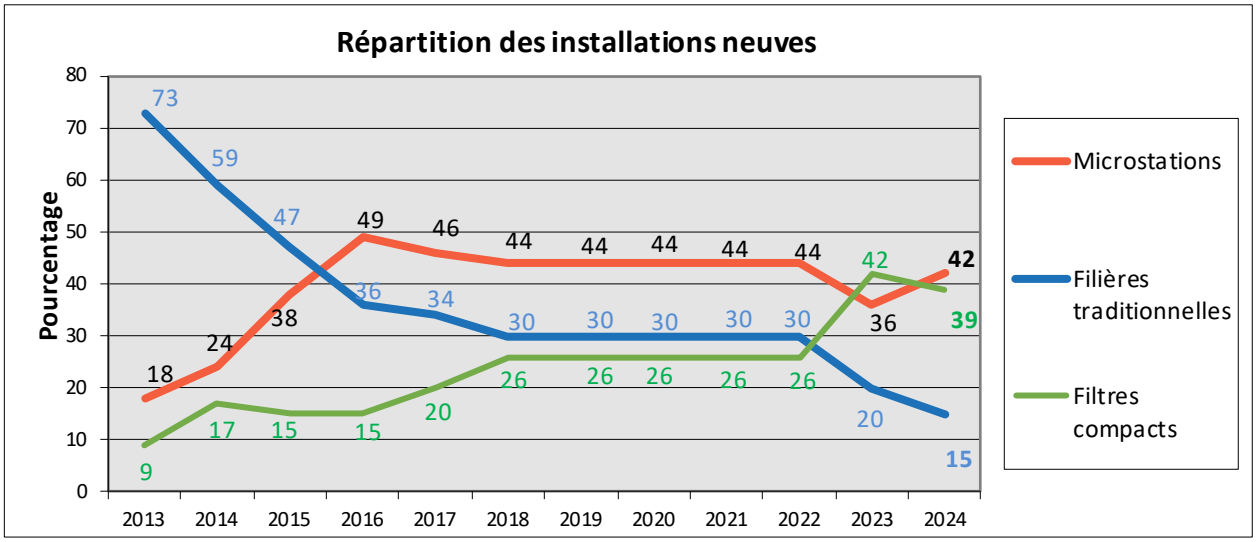

Les microstations sont des installations qui nécessitent un entretien plus fréquent que les filières classiques et une maintenance des pièces mécaniques. Un contrat d'entretien doit être souscrit avec le fabricant.
La maintenance et la consommation électrique sont donc à prendre en compte dans le choix de la filière d'assainissement.

1.2.4 Contrôle des installations existantes

1.2.4.1 Contrôle périodique de bon fonctionnement et d'entretien

La réalisation du contrôle de bon fonctionnement a été confiée à un prestataire de service. La périodicité de ce contrôle est passée de quatre à six années.
En 2024, cette visite a concerné des installations du territoire de Lot-Ammont-47.

Nombre de contrôles	2 020	2 021	2 022	2 023	2 024
Bon fonctionnement	2 032	0	0	0	1 089
Ventes	1 003	1 480	1 406	1 242	1 293
TOTAL	**3 035**	**1 480**	**1 406**	**1 242**	**2 382**

1.2.4.2 Diagnostic dans le cadre d'une vente immobilière

Depuis le 1er janvier 2011, le diagnostic du dispositif d'assainissement non collectif est une pièce obligatoire lors de la vente d'une habitation, au même titre que les diagnostics amiante, termites, etc. Le document doit avoir moins de 3 ans lors de la signature de l'acte définitif.

Dans le cas d'une installation non conforme, l'acquéreur doit procéder à la mise en conformité de l'installation dans l'année qui suit son acquisition. La mise en conformité doit faire l'objet d'un avis du S.P.A.N.C.

1.2.5 Bilan de conformité

Le taux de conformité des installations d'assainissement non collectif (P301.3) est un indicateur de performance qui se calcule par :

- le nombre total d'installations déclarées conformes (ou ayant fait l'objet d'une mise en conformité connue et validée par le service au 31/12/n, et ce depuis la création du service)
- divisé par le nombre total d'installations contrôlées depuis la création du service multiplié par 100

	2022	2023	2024
Nombre d'installations	**49 483**	**47 505**	**47 180**
Conformes lors du diagnostic	14 250		
Réhabilitations ou installations neuves conformes	509	481	355
Taux de conformité	**38,4**	**41,0**	**42,1**

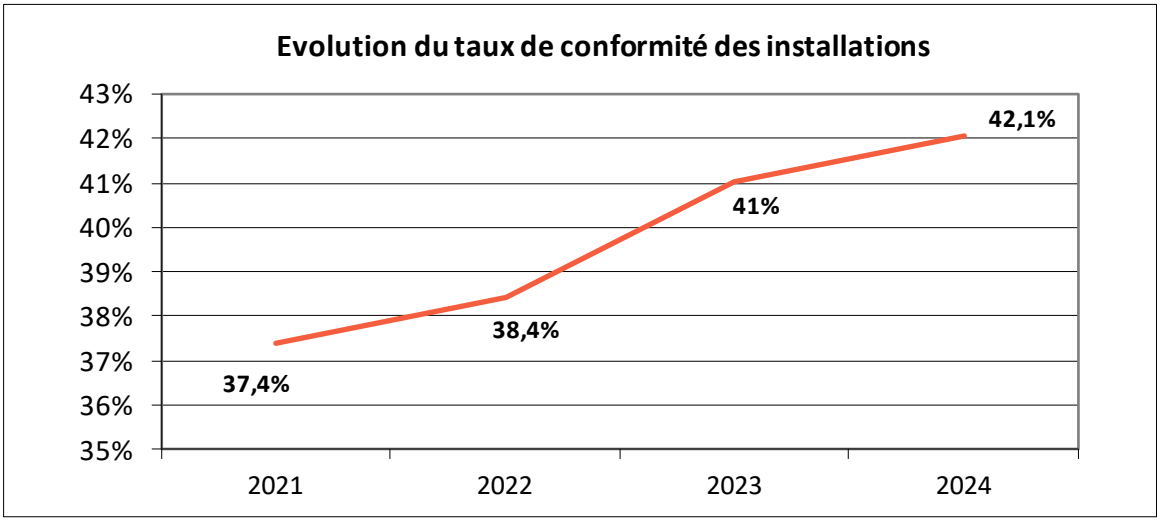

Le nombre d'installations a légèrement baissé en 2023, du au transfert de compétence de certaines communes.
Il est à remarquer que la conformité de toutes les installations n'est pas totalement connue.

2. Caractéristiques financières du service

2.1 Tarification de l'assainissement individuel

Les redevances facturées en assainissement non collectif restent inchangées depuis la création du service en 2001.

La redevance de contrôle de conception et réalisation pour les demandes d'installation d'un dispositif d'assainissement autonome est appliquée lors de la demande d'attestation de conformité du projet d'assainissement (permis de construire, permis d'aménager, déclaration préalable) :

- Pour les installations de moins de 20 EH (soit une charge brute de pollution inférieure à 1,2 kg/j de DBO_5) son montant est de **100 € net par installation**.

- Pour les installations de plus de 20 EH (soit une charge brute de pollution supérieure à 1,2 kg/j de DBO_5) son montant est de **200 € net par installation**.

Les installations existantes peuvent être soumises à deux redevances :

- Dans le cadre de la vérification périodique de bon fonctionnement et d'entretien son montant est de :
  - **6,50 € net** par semestre pour un abonné en eau potable,
  - **78 € net** par installation non raccordée au réseau public d'eau potable (par exemple un usager alimenté par un puits),
  - **78 € net** pour la vérification par installation d'assainissement supplémentaire.
- Dans le cadre d'un diagnostic pour une vente immobilière son montant est de :
  - **100 € net** par installation contrôlée,
  - **50 € net** pour une contre-visite.

2.2 Recettes du Syndicat

Les recettes du Syndicat évoluent de la manière suivante :

Recettes (en €)	2022	2023	2024
Redevance service public d'ANC	631 558	791 741	655 092
Redevance instruction	49 400	36 200	29 000
Redevance contrôle vente	168 400	136 200	130 750
Redevance facturation des puits	0	0	0
Subvention Agence de l'Eau	0	0	0
TOTAL	**849 358**	**964 141**	**814 842**

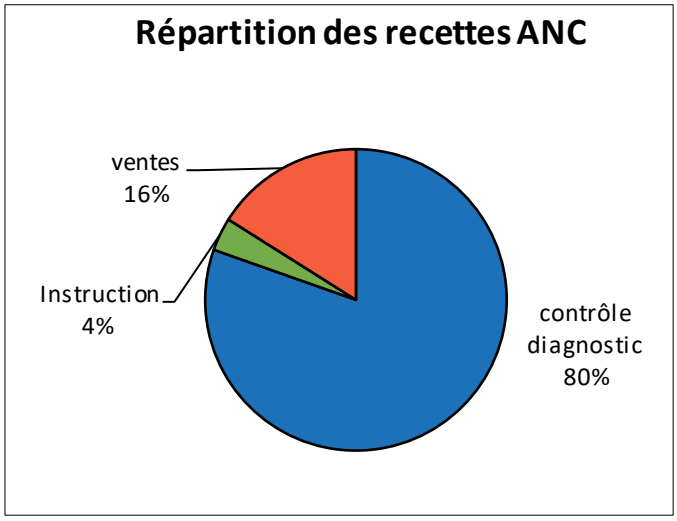

2.3 Dépenses du Syndicat

Les dépenses du Syndicat évoluent de la manière suivante :

Dépenses (en €)	2022	2023	2024
Prestation de contrôle	114 851	160 158	320 511
Mouvement inter budget (remboursement frais généraux et personnel)	550 000	550 000	608 000
TOTAL	**664 851**	**710 158**	**928 511**

L'augmentation des dépenses depuis 2022 est liée la prestation de service pour la vérification périodique des installations existantes du Syndicat.

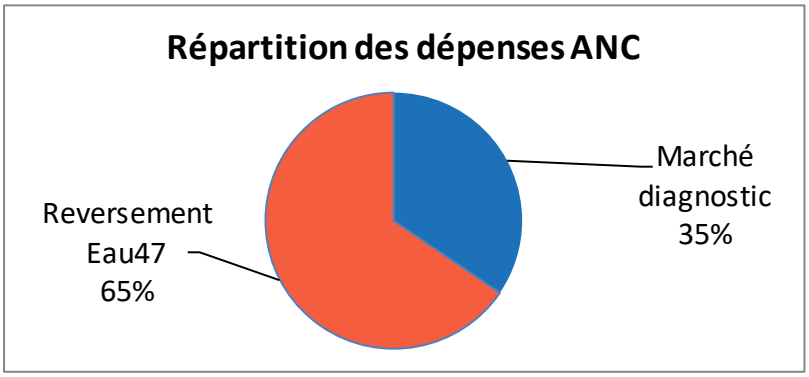

2.4 Evolution des dépenses et des recettes du service

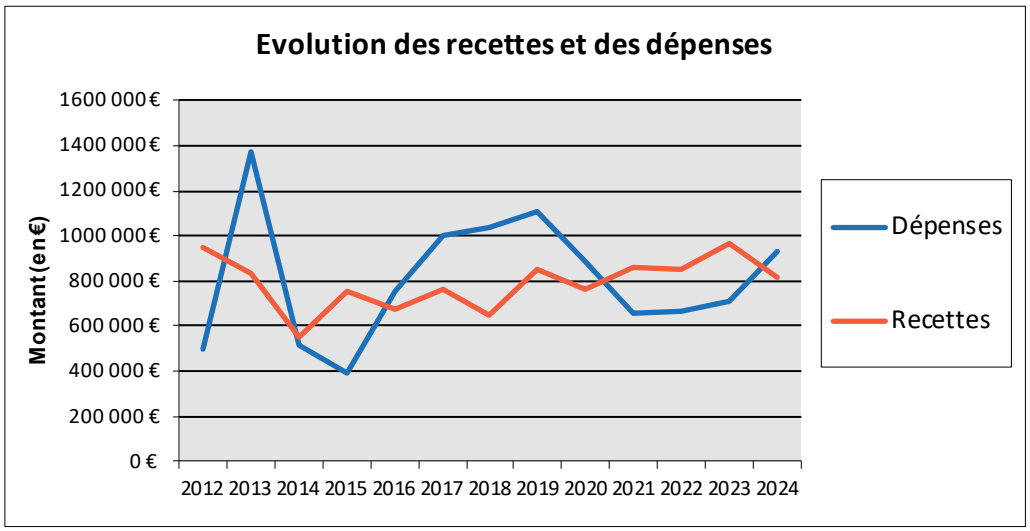

Les dépenses suivent la prestation pour la vérification des installations existantes.
Le dernier marché pour la réalisation du contrôle périodique s'est terminé en 2021. Un nouveau marché a commencé en 2023.

Le Syndicat a fait le choix de maintenir ses tarifs et d'autofinancer les dépenses sur ses fonds propres grâce à un excédent antérieur.

ANNEXES

REFERENCES REGLEMENTAIRES

Références RPQS :
Loi Barnier n°95-101 du 2 février 1995, relative au renforcement de la production de l'environnement
Article L.224-5 du Code Général des Collectivités Territoriales
Décret n°95-635 du 6 mai 1995 relatif aux RPQS (abrogé)
Décret n°2015-1820 du 29 décembre 2015, relatif aux modalités de transmission du rapport annuel sur le prix et la qualité du service public de l'eau et de l'assainissement
Articles D.224-1 à D224-5 du Code général des Collectivités Territoriales

Références Indicateurs de performance :
Décret n°2007-675 du 2 mai 2007 pris pour application de l'article L.224-5
Arrêté du 2 décembre 2013 modifiant l'arrêté du 2 mai 2007 relatif aux rapports annuels sur le prix et la qualité des services publics d'eau potable et d'assainissement

Réglementation en vigueur, définitions et calculs des différents indicateurs :
www.services.eaufrance.fr

COORDONNEES DES EXPLOITANTS

	CONTACT	ADRESSE	URGENCE
AGUR	09 69 39 40 00 du lundi au vendredi de 8h à 18h	19 rue de Casseneuil 473000 VILLENEUVE-SUR-LOT mardi au vendredi de 9h à 12h et de 13h à 18h samedi de 9h à 12h	09 69 39 40 00 24h sur 24h
		Cour Alsace et Lorraine 47190 AIGUILLON vendredi de 9h à 12h	
REGIE EAU47	05 53 93 08 74	135 allée des Cigales Lieu-dit Pins de l'Avance 47700 CASTELJALOUX	06 42 60 73 29
	05 53 97 46 56	ZA Larrousset 47600 NERAC du lundi au vendredi de 8h30 à 12 et 13h30 à 16h30	
SAUR	05 53 72 01 10 de 8h à 18h du lundi au vendredi	rue Jean Orieux 47 120 DURAS le lundi de 9h à 12h	Dépannage 24h/24h 7j/7 : 05 53 72 01 09
		ZAC de Piquemil 47150 MONFLANQUIN lundi de 9h à 12h et jeudi de 9h à 12h et de 13h30 à 17h	
		ZAC de Nombel 47110 SAINTE LIVRADE-SUR-LOT du lundi au vendredi de 9h à 13h et de 14h à 17h	
VEOLIA	05 61 80 09 02 24h/24h et 7j/7	7 Place Jean Jaurès 47400 TONNEINS mardi, jeudi et vendredi de 9 à 12h, de 13h30 à 16h30 samedi de 9h à 12h	24h/24h et 7j/j 05 61 80 09 02

GLOSSAIRE

Ab	abonné
AEP	Adduction d'Eau Potable
ARS	Agence Régionale de Santé
CBPO	Charge brute de pollution organique
CCAS	Centre Communal d'Action Sociale
CE	Château d'eau
CVM	Chlorure de Vinyle Monomère
DDT	Direction Départementale des Territoires
diam.	diamètre
EH	équivalent habitant
EU	eaux usées
FSL	Fondes de Solidarité Logement
HT	hors taxe
km	kilomètre
m^3	mètre cube
m^3/j	mètre cube par jour
$m^3/km/j$	mètre cube par kilomètre et par jour
MS	matières sèches
PR	poste de relevage
RMDP	Redevance de Mise à Disposition du Patrimoine
SPANC	Service Public d'Assainissement Non Collectif
step	station d'épuration
tMS	tonnes de matières sèches
TTC	Toutes taxes comprises
TVA	Taxe sur la valeur ajoutée

TABLEAUX RECAPITULATIFS DES INDICATEURS DE PERFORMANCE

1. Service de l'Eau Potable

Indicateurs descriptifs des services		2023	2024
D101.0	Estimation du nombre d'habitants desservis	260 554	209 121
D102.0	Prix TTC du service au m^3 pour 120 m^3	2,92 € TTC	3,13 € TTC
D151.0	Délai contractuel maximal de branchement des nouveaux abonnés	1 jour ouvré	1 jour ouvré

Indicateurs de performance		2023	2024
P101.1	Conformité microbiologie de l'eau au robinet	99,79 %	99,69 %
P102.1	Conformité physico-chimique de l'eau au robinet	99,65 %	99,65 %
P103.2B	Connaissance et gestion patrimoniale des réseaux d'eau potable	105	105
P104.3	Rendement du réseau de distribution	69,63 %	74,03 %
P105.3	Volumes non comptés	1,93 m^3/km/j	2,87 m^3/km/j
P106.3	Pertes en réseau	1,72 m^3/km/j	1,36 m^3/km/j
P107.2	Renouvellement des réseaux d'eau potable	0,73 %	0,86 %
P108.3	Protection de la ressource	85,67 %	87,62 %
P109.0	Montant des actions de solidarité	0,0195 €/ m^3	0,0200 €/ m^3
P151.1	Fréquence des interruptions de service non programmées	18,20 pour 1000 abonnés	27,20 pour 1000 abonnés
P152.1	Respect du délai contractuel maximal de branchement des nouveaux abonnés	100 %	100 %
P153.2	Durée d'extinction de la dette de la collectivité (= Capacité de désendettement)	3,3 ans	3,5 ans
P154.0	Taux d'impayés sur les factures de l'année précédente	3,08 %	5,94 %
P155.1	Taux de réclamations	3,15 pour 1 000 abonnés	4,09 pour 1 000 abonnés

2. Service de l'Assainissement Collectif

Indicateurs descriptifs des services		2023	2024
D201.0	Estimation du nombre d'habitants desservis	95 288	95 800
D202.0	Nombre d'autorisations de déversement d'effluents d'établissements industriels	18	23
D203.0	Quantité de boues issues des ouvrages d'épuration	581 tMS	752 tMS
D204.0	Prix TTC du service au m^3 pour 120 m^3	3,15 € TTC	3,24 € TTC

Indicateurs de performance		2023	2024
P201.1	Taux de desserte par des réseaux de collecte	83 %	88 %
P202.2B	Connaissance et gestion patrimoniale des réseaux de collecte des eaux usées	65,5 / 120	68,97 / 120
P203.3	Conformité de la collecte (> 2000 EH)	66 %	55 %
P204.3	Conformité des équipements (> 2000 EH)	78 %	72 %
P205.3	Conformité de la performance des ouvrages au regard de la directive ERU (> 2000 EH)	48 %	68 %
P206.3	Boues évacuées selon des filières conformes	100 %	100 %
P207.0	Montant des actions de solidarité	0,0124 €/m^3	0,0127 €/m^3
P251.1	Débordements d'effluents chez les usagers	0,021 % pour 1 000 habitants	0 % pour 1 000 habitants
P252.2	Points de curage fréquent du réseau	10,26 pour 100 km	7,03 pour 100km
P253.2	Renouvellement des réseaux de collecte d'eaux usées	0,93 %	0,26 %
P254.3	Conformité des performances des équipements d'épuration au regard des prescriptions de l'acte individuel (> 2000 EH)	91 %	97 %
P255.3	Connaissance des rejets au milieu naturel	57,78 / 100	35,43/ 100
P256.3	Durée d'extinction de la dette de la collectivité (= Capacité de désendettement)	7,2 ans	6,2 ans
P257.0	Taux d'impayés sur les factures de l'année précédente	4,00 %	6,92 %
P258.1	Taux de réclamations	1,18 / 1 000 abonnés	1,23 / 1 000 abonnés

3. Service de l'Assainissement Non Collectif

Indicateurs descriptifs des services		2023	2024
D301.0	Estimation du nombre d'habitants desservis	85 510	85 510
D302.0	Mise en œuvre de l'assainissement non collectif	100	100

Indicateurs descriptifs des services		2023	2024
P301.3	Conformité des dispositifs d'assainissement non collectif	41 %	42,1%

NOTE DE L'AGENCE DE L'EAU ADOUR GARONNE

RÉPUBLIQUE FRANÇAISE
Liberté
Égalité
Fraternité

eau GRAND SUD-OUEST
AGENCE DE L'EAU ADOUR-GARONNE

Édition avril 2025
CHIFFRES 2024

Note d'information sur les redevances

L'agence de l'eau vous informe



POURQUOI DES REDEVANCES ?

Les redevances des agences de l'eau sont des recettes fiscales environnementales perçues auprès de ceux qui utilisent l'eau et qui en altèrent la qualité et la disponibilité (consommateurs, activités économiques).

Les agences de l'eau redistribuent cet argent collecté sous forme d'aides pour mettre aux normes les stations d'épuration, fiabiliser les réseaux d'eau potable, économiser l'eau, protéger les captages d'eau potable des pollutions d'origine agricole, améliorer le fonctionnement naturel des rivières...

Au travers du prix de l'eau, chaque habitant contribue à ces actions au service de l'intérêt commun et de la préservation de l'environnement et du cadre de vie.

LE SAVIEZ-VOUS ?

Vous pouvez retrouver le prix de l'eau de votre commune sur :
www.services.eaufrance.fr

Les composantes du prix de l'eau :

- le service de distribution de l'eau potable (abonnement, consommation)
- le service de collecte et de traitement des eaux usées
- les redevances de l'agence de l'eau
- les contributions aux organismes publics (OFB, VNF...) et l'éventuelle TVA.

Au 1er janvier 2023, le prix moyen de l'eau dans le bassin Adour-Garonne est de **4,56 euros TTC/m³** dont 2,28€ TTC/m³ pour l'eau potable et 2,27€ TTC/m³ pour l'assainissement collectif.

Pour un foyer consommant 120 m³ par an desservi par l'assainissement collectif, cela représente une dépense de 547,2 euros par an et une mensualité de 45,60 euros en moyenne. (Données SISPEA 2022)

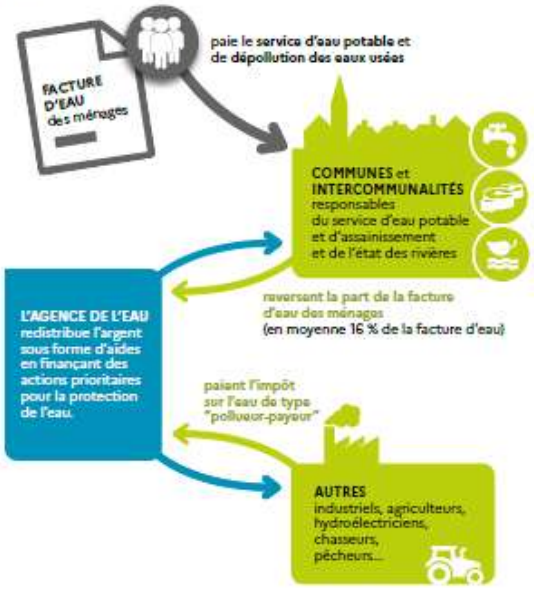

NOTE D'INFORMATION DE L'AGENCE DE L'EAU

Document à joindre au RPQS - Rapport annuel sur le prix et la qualité du service public de l'eau et de l'assainissement

L'article L.2224-5 du code général des collectivités territoriales, modifié par la loi n°2016-1087 du 8 août 2016 - art.31, impose à la/au **maire ou à la/au président-e de l'établissement public de coopération intercommunale** l'obligation de présenter à son assemblée délibérante un rapport annuel sur le prix et la qualité du service public (RPQS) destiné notamment à l'information des usagers. Ce rapport est présenté au plus tard dans les neuf mois qui suivent la clôture de l'exercice concerné. La/le maire ou La/le président-e de l'établissement public de coopération intercommunale y joint la présente note d'information établie chaque année par l'agence de l'eau ou l'office de l'eau sur les redevances figurant sur la facture d'eau des abonnés et sur la réalisation de son programme pluriannuel d'intervention.
RPQS > des réponses à vos questions : https://www.services.eaufrance.fr/gestion/rpqs/vos-questions

D'OÙ PROVIENNENT LES REDEVANCES 2024 ?

En 2024, le montant global des redevances (tous usages de l'eau confondus) perçues par l'agence de l'eau Adour-Garonne s'est élevé à environ 330 millions d'euros dont 267 millions en provenance de la facture d'eau payée par les ménages et les industriels dont les activités de production sont assimilées domestiques (APAD).

recettes / redevances

Qui paie quoi à l'agence de l'eau pour 100 € de redevances en 2024 ?
(valeurs résultant d'un pourcentage pour 100 €) - source agence de l'eau Adour-Garonne

- **0,05 €** de redevance de pollution payé par les éleveurs concernés
- **2,10 €** de redevance de pollution payés par les industriels (y compris réseaux de collecte) et les activités économiques concernés
- **68,90 €** de redevance de pollution domestique payés par les abonnés (y compris réseaux de collecte)
- **9,85 €** de redevance de pollutions diffuses payés par les distributeurs de produits phytosanitaires et répercutés sur le prix des produits
- **100 €** de redevances perçues par l'agence de l'eau en 2024
- **1,70 €** de redevance pour la protection du milieu aquatique et cynégétique payé par les pêcheurs et les chasseurs
- **1,90 €** de redevance de prélèvement payés par les irrigants
- **3,80 €** de redevance de prélèvement payés par les activités économiques
- **11,70 €** de redevance de prélèvement payés par les collectivités pour l'alimentation en eau

À QUOI SERVENT LES REDEVANCES ?

Grâce à ces redevances, l'agence de l'eau apporte, dans le cadre de son programme d'intervention, des concours financiers (subventions, prêts) aux personnes publiques (collectivités territoriales...) ou privées (acteurs industriels, agricoles, associatifs...) qui réalisent des actions ou projets d'intérêt commun au bassin ayant pour finalité la gestion équilibrée des ressources en eau. Ces aides réduisent d'autant l'impact des investissements des collectivités, en particulier, sur le prix de l'eau.

interventions / aides

Comment se répartissent les aides pour la protection des ressources en eau pour 100 € d'aides en 2024 ? (valeurs résultant d'un pourcentage pour 100 € d'aides en 2023) • source agence de l'eau Adour-Garonne.

- **4,20 €** aux acteurs économiques pour la dépollution industrielle, le traitement de certains déchets dangereux pour l'eau et la gestion de la ressource en eau
- **6,80 €** pour l'animation des politiques de l'eau (études, connaissances, réseaux de surveillance eaux, éducation, information et l'international)
- **30,90 €** aux collectivités pour l'épuration des eaux usées urbaines et rurales et la gestion des eaux de pluie
- **21,80 €** aux exploitants concernés pour des actions de dépollution et la gestion de la ressource en eau dans l'agriculture
- **100 €** d'aides accordées par l'agence de l'eau en 2024
- **16,10 €** aux collectivités pour la protection et la restauration de la ressource en eau potable
- **9,30 €** aux collectivités pour la gestion quantitative de la ressource en eau
- **10,90 €** principalement aux collectivités pour la restauration et la protection des milieux aquatiques (en particulier des cours d'eau -renaturation, continuité écologique- et des zones humides)

ACTIONS AIDÉES
PAR L'AGENCE DE L'EAU ADOUR-GARONNE EN 2024

L'année 2024 marque un élan inédit pour l'eau du grand Sud-Ouest. Elle est la concrétisation d'une mobilisation remarquable des acteurs du bassin née dans les suites de la sécheresse 2022 et des annonces du Plan eau. Ce sont **plus de 560 millions d'euros d'aides qui ont été alloués à des projets structurants sur l'année sur le bassin Adour-Garonne.** Un résultat exceptionnel qui clôture ainsi le 11ème programme d'intervention de l'Agence.

EN 2024...

15,3 MILLIONS DE M³
D'EAU ÉCONOMISÉE OU SUBSTITUÉE AU TRAVERS DES PROJETS AIDÉS

NOMBRE DE SYSTÈMES D'ASSAINISSEMENT AIDÉS (SYSTÈMES ET RÉSEAUX)
136

NOMBRE DE CAPTAGES PRIORITAIRES BÉNÉFICIANT D'UNE DÉMARCHE DE PLAN D'ACTIONS TERRITORIAL (PAT) MIS EN ŒUVRE
87

NOMBRE DE PAIEMENTS POUR SERVICES ENVIRONNEMENTAUX
849

NOMBRE DE KM DE COURS D'EAU RESTAURÉS
981

NOMBRE DE PROJETS DE TERRITOIRES OU DE DÉMARCHE CONCERTÉE POUR L'EAU MIS EN ŒUVRE OU EN COURS D'ÉLABORATION
31

NOMBRE D'HECTARES DE SURFACES DÉSIMPERMÉABILISÉES EN ZONES URBAINES EXISTANTES
124

KG DE SUBSTANCES DANGEREUSES ÉLIMINÉES PAR LES ACTIVITÉS ÉCONOMIQUES
220

PSE : paiement pour services environnementaux

CHANGEMENT CLIMATIQUE

70% des aides attribuées par l'Agence en 2024 **ont été consacrés de façon directe ou indirecte à l'adaptation au changement climatique :** solutions fondées sur la nature ; gestion et partage de la ressource ; économies d'eau ; gestion durable des eaux de pluie ; étude ; sensibilisation ; communication...
Les solutions fondées sur la nature représentent près de 126 millions d'euros d'aides qui ont permis de soutenir : la conversion à l'agriculture biologique, les paiements pour services environnementaux, la renaturation des cours d'eau, la préservation des zones humides ou encore la désimperméabilisation des sols en ville.

UN 12EME PROGRAMME ADOPTÉ DANS UN CONSENSUS PARTAGÉ

Le 12ème programme 2025-2030, adopté en octobre 2024, acte des évolutions majeures de la politique de l'agence, notamment en matière de prise en compte du changement climatique. Ce programme ambitieux, intitulé « les solutions sont dans l'action », prévoit une augmentation de 30% des moyens financiers par rapport à la précédente programmation, soit une moyenne de 332 M€ par an. Il promeut la sobriété et les solutions de substitution, au travers d'un mix de solutions grâce à des financements adéquats et un accompagnement sans précédent des territoires.

En savoir plus :
https://eau-grandsudouest.fr/eau-2025-2030-solutions-sont-dans-action

LES ENJEUX DE LA REFORME DES REDEVANCES

À partir de 2025, les redevances des agences de l'eau font l'objet d'une révision dans le cadre de la loi de finances 2024 avec des objectifs multiples : rééquilibrer progressivement l'origine des contributions pour moins faire peser la fiscalité de l'eau sur les ménages, valoriser les efforts des collectivités pour une gestion patrimoniale vertueuse et accroître les capacités financières des agences de l'eau, dans le cadre du déploiement du plan Eau, pour accompagner plus vite et plus fortement (aides et subventions) les territoires et les acteurs économiques face à l'urgence climatique.

En savoir plus :
https://eau-grandsudouest.fr/vos-redevances/reforme-redevances



LA CARTE D'IDENTITÉ DU BASSIN ADOUR-GARONNE

Le bassin Adour-Garonne couvre les bassins versants des cours d'eau qui, depuis les Charentes, le Massif Central et les Pyrénées, s'écoulent vers l'Atlantique (115 000 km², soit 1/5e du territoire national).
Il compte 120 000 km de cours d'eau, d'importantes ressources souterraines et un littoral d'environ 630 km.
Sur ses 8 millions d'habitants, 30 % vivent en habitats épars. C'est un bassin essentiellement rural: sur les quelques 6 700 communes, 35 comptent plus de 20 000 habitants, ces dernières rassemblant 28 % de la population.

Siège
AGENCE DE L'EAU ADOUR-GARONNE
90 rue du Férétra - CS 87801
31078 Toulouse Cedex 4
05 61 36 37 38

Les 7 bassins hydrographiques métropolitains



Délégations
ATLANTIQUE-DORDOGNE
BORDEAUX (dép. 16 • 17 • 33 • 47 • 79 • 86)
4 rue du Professeur André-Lavignolle
33049 Bordeaux Cedex
05 56 11 19 99

SAINT-PANTALÉON-DE-LARCHE
(dép. 15 • 19 • 23 • 24 • 63 • 87)
94 rue du Grand Prat
19600 Saint-Pantaléon-de-Larche
05 55 88 02 00

Délégation
ADOUR ET CÔTIERS
PAU (dép. 40 • 64 • 65)
7 passage de l'Europe - BP 7503
64075 Pau Cedex
05 59 80 77 90

Délégations
GARONNE ET RIVIÈRES D'OCCITANIE
TOULOUSE (dép. 09 • 11 • 31 • 32 • 34 • 81 • 82)
97 rue Saint Roch - CS 14407
31405 Toulouse Cedex 4
05 61 43 26 80

RODEZ (dép. 12 • 30 • 46 • 48)
Rue de Bruxelles - Bourran - BP 3510
12035 Rodez Cedex 9
05 65 75 56 00

Suivez l'actualité de l'eau du bassin sur
www.eau-grandsudouest.fr

Conception : AELB DIC - Adaptation AEAG Avril 2025 - Imprimerie Debit
© Agence de l'eau Rhin-Meuse, istockphoto & Jean-Louis Aubert

PARTICIPEZ À LA CONSULTATION SUR LES ENJEUX DE L'EAU DU GRAND SUD-OUEST ET LES RISQUES D'INONDATION !

Sur le bassin Adour-Garonne, les partenaires institutionnels et les citoyens sont invités à s'exprimer sur les enjeux de l'eau du grand Sud-Ouest, un temps fort qui marque l'ouverture du 4e cycle d'élaboration de la politique de l'eau 2028-2033.



Qualité de l'eau, disponibilité de la ressource, protection des milieux aquatiques et de la biodiversité, adaptation au changement climatique et prévention des risques sécheresse et inondation... sont des sujets qui nous concernent tous.

Participez dès aujourd'hui et jusqu'au 25 mai sur notre site : https://eau-grandsudouest.fr/consultation-enjeux-eau-grand-sud-ouest Consultation sur les enjeux de l'eau du grand Sud-Ouest | Agence de l'eau Adour-Garonne (eau-grandsudouest.fr)

RÉPUBLIQUE FRANÇAISE
LES AGENCES DE L'EAU