Mairie de Casteljaloux 47700 CASTELJALOUX
TÉL. 05 53 93 48 00
www.mairie-casteljaloux.fr

**ARRETE N : 011T/2026**

## ARRETE DE CIRCULATION

Le Maire de Casteljaloux,

Vu le Code Général des Collectivités Territoriales,

Vu le Code de la Route,

Vu la demande présentée par **COPLAND, lieu-dit Belloc 47700 CASTELJALOUX**

Vu le document d'instruction d'une demande d'occupation du Domaine Public.

Considérant qu'il importe d'assurer la sécurité des usagers de la voie publique ainsi que celle des personnels chargés d'exécuter les différentes interventions,

### ARRETE

**Article 1er** : **COPLAND, lieu-dit Belloc 47700 CASTELJALOUX** est autorisé à occuper temporairement le domaine public pour :

☐ Travaux n'excédant pas 4h et ne nécessitant qu'une occupation minimum du domaine public (véhicule, échelle, tréteaux, …) Les ouvertures dans le sol et les dépôts en tous genres sont interdits.

**Le domaine public doit pouvoir être libéré très rapidement.**

☒ Travaux excédant 4 h, mais ne nécessitant pas de déclaration de projet de travaux

☐ Travaux nécessitant une déclaration de projet de travaux auprès des services concernés par des installations proches du chantier : EDF – GDF – France Télécom – Service des Eaux, Service Assainissement, …….

à l'adresse suivante : **3 Grand'Rue et Boulevard Victor Hugo 47700 CASTELJALOUX**

**Le 28 janvier 2026 (durée : 90 jours)**

**Article 2 :** Le pétitionnaire devra respecter toutes les prescriptions de circulation, de stationnement et des mesures de sécurité à prendre, mentionnées sur le document d'instruction, d'une demande d'occupation du domaine public, joint au présent arrêté.

**Article 3 :** **REMARQUES PARTICULIERES**

*Le demandeur sera responsable de tous les accidents, dégâts, dommages qu'il pourra causer ou qui pourraient être causés par ses ayants droits ou préposés, du fait de la non-observation des prescriptions des consignes de sécurité.

* La signalisation et la sécurité aux abords des chantiers / déménagements seront, selon la situation rencontrée, conformes à l'instruction interministérielle sur la signalisation routière (livre 1-4ème partie « signalisation de prescription » et livre 1-8ème partie « signalisation temporaire ») et dans tous les cas, **tant à la mise en place qu'à la fourniture**, à la charge et sous la responsabilité des entreprises intervenant sur les chantiers / déménagements.

* Il est interdit de déverser dans les réseaux et sur le domaine public toute substance pouvant causer un danger au personnel d'exploitation, dégrader les ouvrages de collecte et d'épuration ou gêner leur fonctionnement, créer une menace pour l'environnement.

* En cas de mouvement, sur la voie publique, d'engins de chantier ou d'éléments encombrant, le demandeur devra sécuriser ces déplacements par la présence d'une ou plusieurs personnes équipées de gilets fluorescents, qui seront chargées d'interrompre momentanément la circulation automobile et piétonnière.

* Pendant les périodes d'inactivité des chantiers/déménagements, notamment de nuit et les jours non ouvrables, les signaux en place seront déposés quand les motifs ayant conduit à les implanter auront disparu (présence de personnel, d'engins ou d'obstacles).

* Toutes dispositions devront être prises par le demandeur pour enlever immédiatement après exécution des ouvrages, les terres, graviers, ferrailles et matériaux de toute nature qui en proviendraient de manière à rendre le domaine public entièrement propre, libre et dans son état initial.

**Article 4 :** Toute infraction ou non-respect des articles 2 et 3 ci-dessus, entrainera **la nullité de l'arrêté, l'arrêt du chantier ou du déménagement et exposera le demandeur aux sanctions prévues par la loi.**

**Article 5 :** Le Commandant de la Communauté de Brigades de Gendarmerie de Casteljaloux, le Directeur des Services Techniques de la Mairie de Casteljaloux, le Directeur des Services Techniques de la Communauté des Communes, le Pétitionnaire, le Brigadier-Chef Principal de Police Municipale de Casteljaloux et tous les agents placés sous leurs ordres, sont chargés, chacun en ce qui le concerne, de l'exécution du présent arrêté.

14/01/2025

**Le Maire,**

MAIRIE DE CASTELJALOUX 47700

**Julie CASTILLO**

# MAIRIE DE CASTELJALOUX

## Document d'instruction d'une demande d'Arrêté de Circulation

Vu la demande présentée par **Copland ; Lieu-dit Belloc 47700 Casteljaloux**
qui sollicite une autorisation d'occuper le domaine public pour :

❑ Travaux n'excédant pas 4h et ne nécessitant qu'une occupation minimum du domaine public (véhicule, échelle, tréteaux, …). Les ouvertures dans les sols et les dépôts en tous genre sont interdits

**Le domaine public doit pouvoir être libéré très rapidement**

❑ Travaux excédant 4h, mais ne nécessitant pas de déclaration de projet de travaux.

■ **Travaux nécessitant une déclaration de projet de travaux auprès des services concernés par des installations proches du chantier : EDF – GDF – France Télécom – Service des Eaux – Service Assainissement, ….**

❑Déménagement

**A l'adresse suivante : 3 Grand rue et Boulevard Victor Hugo à Casteljaloux**

**Le 28 janvier 2026 (durée: 90 jours)**

Considérant qu'il importe d'assurer la sécurité des usagers de la voie publique ainsi que celle des personnels chargés d'exécuter les différentes interventions,

# PRESCRIPTIONS DE CIRCULATION ET DE STATIONNEMENT ET DES MESURES DE SECURITE

❑ Circulation

❍ .....

❑Si la circulation est possible, sur la zone des travaux : l'entreprise à l'obligation d'assurer l'accès aux services de secours en intervention / aux riverains.

❑ Fermeture de la rue

❍ Aux heures de chantier (08h00 – 12h00 / 13h30 – 18h00)

❍ Pendant toutes la durée du chantier /déménagement

❑ Communication : 5 jours avant le début du chantier, le pétitionnaire devra informer par communiqué papier tous les riverains de la gêne occasionnée par les travaux et des possibilités de circulation sur la zone en chantier. Une copie du communiqué d'information devra être fournie à la mairie (Service Police Municipale).

■ **Stationnement :**

● **Réservé au chantier**

■**Mise en sécurité du chantier**

● **Plot de sécurité** ❍ Barrières ❍ Ruban de chantier

■**Matérialisation du chantier (de jour comme de nuit avec vérification régulière du dispositif) :**

**Rappel: La fourniture et la mise en place de l'ensemble de la signalisation est à la charge du pétitionnaire.**

●**Annonce du chantier par panneaux AK5 – AK3 - K8 - K2**

❍Route barrée par panneau KC1 (si nécessaire)

❍ Circulation alternée par panneaux CK18 – BK15

❍ Circulation alternée par feux tricolore par panneaux AK17

❍ Circulation alternée manuellement par piquet K10

❍ Flash pour la nuit

❍ Déviation du trafic routier par panneaux KD22a – Kd69a

●**Stationnement interdit aux abords du chantier (hors véhicules liés au chantier) par panneaux BK 6 sur pied**

❍ Vitesse limitée à 50km/h au droit du chantier, lorsque le chantier empiète sur une voie de circulation, par panneaux Bk14

❍ Vitesse limitée à 30km/h au droit du chantier, lorsque le chantier empiète sur une voie de circulation, par panneaux Bk14

❍ Interdiction de dépasser au droit du chantier par panneau Bk3

❑ Organisation d'un cheminement piétonnier sécurisé :

❍ Couvert, dans le cas d'utilisation d'échafaudages

❍ Sur la chaussée, à l'aide de barrières, plots de sécurité

❍ Sur le trottoir ou côté opposé du chantier / déménagement (Panneaux JH)

❑ Mise en place de bâche de protection pour protéger le trottoir et la chaussée des projections de poussières, matériaux, peintures, ….

| POLICE MUNICIPALE | OBSERVATIONS | SIGNATURE |
|---|---|---|
| | **Favorable, sous réserve que le pétitionnaire respecte les prescriptions et les mesures de sécurité énumérées ci-dessus.** | |

MAIRIE DE CASTELJALOUX ★ POLICE MUNICIPALE ★

Liberté • Égalité • Fraternité
RÉPUBLIQUE FRANÇAISE
Ministère chargé des transports

# Demande d'arrêté de police de la circulation

Code de la route L411-1 à L411-7
Code général des collectivités territoriales L2213-1 à L2213-6.1

## Gestionnaires des réseaux routiers

803347357
cerfa
N° 14024*01

## Le demandeur

Particulier ☐ Service public ☐ Maître d'œuvre ou conducteur d'opération ☐ Entreprise ☑

Nom : SALOMON Prénom : Laura
Dénomination : COPLAND Casteljaloux Représenté par :
Adresse Numéro : Extension : Nom de la voie : Lieu-dit Belloc

Code postal 47700 Localité : CASTELJALOUX Pays : France
Téléphone 0553932394 Indiquez l'indicatif pour le pays étranger :
Courriel : secretariat47@copland.fr

### Si le bénéficiaire est différent du demandeur

Nom : Prénom :
**Adresse** Numéro : Extension : Nom de la voie :

Code postal Localité : Pays :
Téléphone Indiquez l'indicatif pour le pays étranger :
Courriel :

## Localisation du site concerné par la demande

**Voie concernée :** Autoroute n° Route nationale n° Route départementale n° Voie communale n°

Hors agglomération ☐ En agglomération ☑

Point de Repère (PR) routier d'origine d'application : + ☐ Point de Repère (PR) routier de fin d'application : + ☐
**Adresse** Numéro : Extension : Nom de la voie : Boulevard Victor Hugo

Code postal 47700 Localité : CASTELJALOUX

## Nature et date des travaux

Permission de voirie antérieure : Oui ☐ Non ☑ Si oui indiquer la référence :
Description des travaux : TRAVAUX SOUTERRAINS

N° de chantier délivré par la Collectivité (0) :

Date prévue de début des travaux : 28/01/2026 Durée des travaux (en jours calendaires) : 90

## Réglementation souhaitée

Durée de la réglementation (en jours calendaires) : 90 Date de début de réglementation 28/01/2026
Restriction sur section courante ☐ Restriction sur bretelles ☐

Sens de circulation concerné : Deux sens de circulation ☐ Sens des Points de Repères (PR) croissants ☐
Sens des Points de Repères (PR) décroissants ☑ Fermeture à la circulation ☐
Basculement de circulation sur chaussée opposée ☐

Circulation alternée : Par feux tricolores ☐ Manuellement ☐

Restriction de chaussée :
Neutralisation de la bande d'arrêt d'urgence (BAU) ☐ Empiètement sur chaussée ☑ largeur de voie maintenue 3
Suppression de voie ☐ nombre de voie(s) supprimée(s)

(0) N° délivré par la Collectivité lorsque vous avez déclaré votre intention de réaliser des travaux. Exemple : N° Lyvia pour Lyon Métropole

Interdiction de :

| Circuler | Stationner | Dépasser |
|---|---|---|
| Véhicules légers ☐ | véhicules légers ☐ | véhicules légers ☐ |
| poids lourds ☐ | poids lourds ☐ | poids lourds ☐ |

Vitesse limitée à : ⌊_⌋⌊_⌋ km/h

Itinéraire de déviation *(à préciser par sens)* :

.....

.....

.....

.....

Autres prescriptions :

REDUCTION DE CHAUSSEE COTE GRAND RUE ET SIMPLE EMPIETEMENT COTE BD VICTOR HUGO

.....

.....

**La pose, le maintien ou le retrait de la signalisation spécifique au chantier sont effectués par :**

Le demandeur ☑ Une entreprise spécialité ☐

Nom : ..... Prénom : .....

Dénomination : ..... Représenté par : .....

Adresse Numéro : ..... Extension : ..... Nom de la voie : .....

.....

Code postal ⌊_⌋⌊_⌋⌊_⌋⌊_⌋⌊_⌋ Localité : ..... Pays : .....

Téléphone ⌊_⌋⌊_⌋ ⌊_⌋⌊_⌋ ⌊_⌋⌊_⌋ ⌊_⌋⌊_⌋ ⌊_⌋⌊_⌋ Indiquez l'indicatif pour le pays étranger : ⌊_⌋⌊_⌋⌊_⌋

Courriel :

**Pièces jointes à la demande**

Afin de faciliter la compréhension et l'instruction du dossier, la demande d'arrêté est accompagnée d'un dossier comprenant :

Une notice détaillée avec notamment l'évaluation de la gêne occasionnée au usagers ☐

Plan de situation 1/10 ou 1/20 000ème ☐ Plan des travaux 1/200 ou 1/ 500ème ☐ Schéma de signalisation ☐

Itinéraire de déviation 1/2 000 ou 1/5 000ème ☐

J'atteste de l'exactitude des informations fournies ☑

Fait à : CASTELJALOUX Le : 0 9 0 1 2 0 2 6

Nom : SALOMON Prénom : Laura Qualité : .....

Signature certifiée Sogelink

La loi n° 78-17 du 6 janvier 1978 modifiée relative à l'informatique, aux fichiers et aux libertés, garantit un droit d'accès et de rectification des données auprès des organismes destinataires du formulaire.

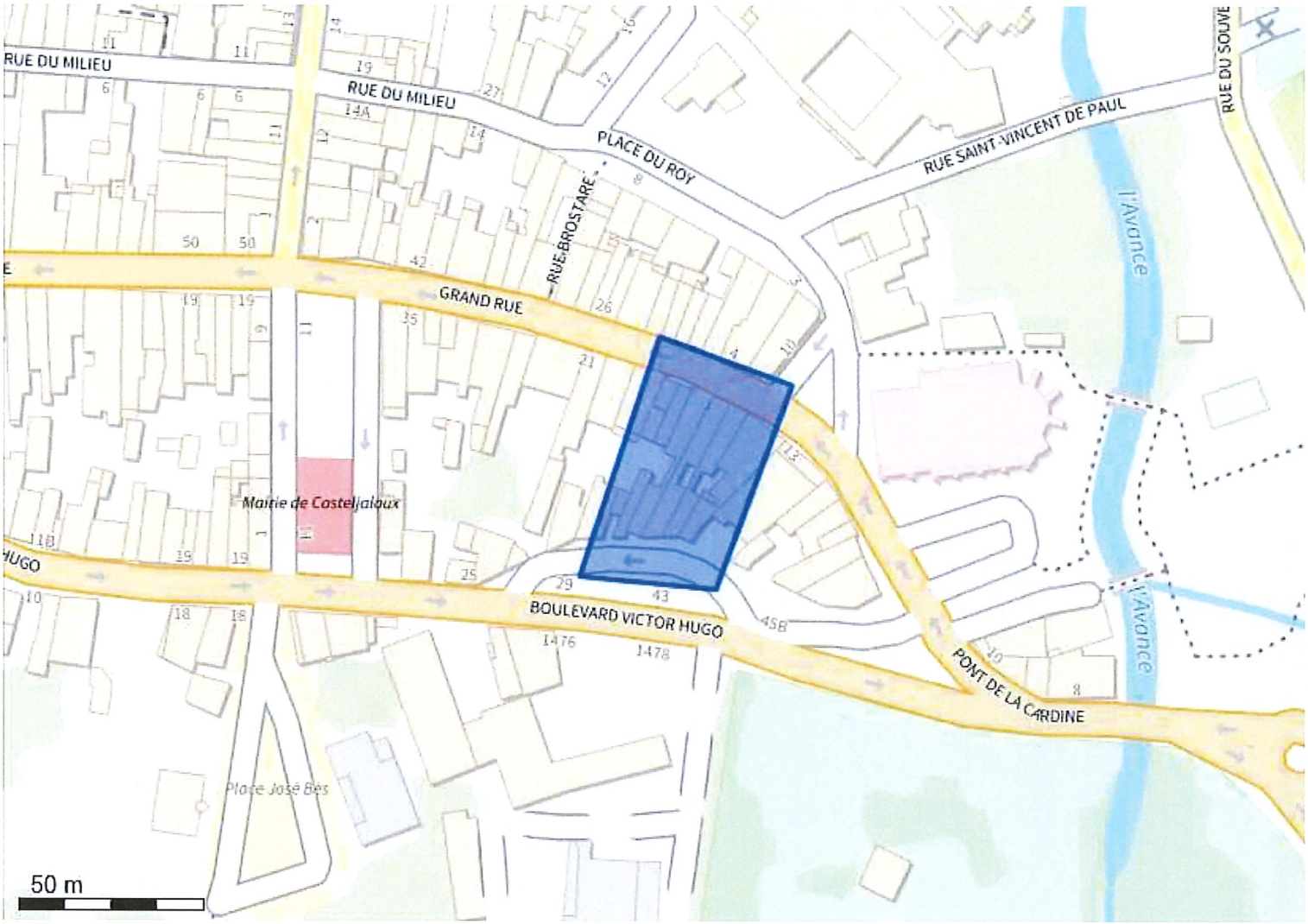


Système géodésique : WGS 84
EPSG : 4326

Emprise au format GML :

```
<gml:MultiPolygon xmlns:gml='http://www.opengis.net/gml' srsName='EPSG:4326'><gml:polygonMember><gml:Polygon><gml:
outerBoundaryIs><gml:LinearRing><gml:coordinates>0.0894153,44.31405607 0.08986054,44.313939 0.08960574,44.31344769
0.08914171,44.3134784 0.0894153,44.31405607</gml:coordinates></gml:LinearRing></gml:outerBoundaryIs></gml:Polygon></gml:
polygonMember></gml:MultiPolygon>
```

| Polygone 1 |
| --- |
| (44.314056 0.089415);(44.313939 0.089861);(44.313448 0.089606);(44.313478 0.089142);(44.314056 0.089415); |

# DEMANDE D'ARRETE DE CIRCULATION

A déposer au Service de la Police Municipale de la Mairie de Casteljaloux,
ou par mail : policemunicipale@mairie-casteljaloux.fr
au plus tard 05 jours ouvrables avant le début des travaux

-Nom et prénom ou dénomination :
COPLAND

Adresse complète :
245 rue des chantiers de jeunesse 47700 CASTELJALOUX

-Nom de la personne à contacter :
M. FAURE 06 71 97 10 86

Téléphone : 05 53 93 23 94

Télécopie :

Mail :
Secretariat47@copland.fr

## DT - DICT

N° : 2026010900531 D

## ACCORD TECHNIQUE

N° ..... délivré le ...../...../..... par (gestionnaire de la voirie) :.....

## OBJET DE LA DEMANDE

Adresse du lieu d'intervention :
3 grand rue

Description des travaux :

Matériels (caractéristiques des engins utilisés)
- ☐ Engin de levage
- ☐ Tracto-Pelle
- ☐ Pelle mécanique
- ☒ Camion benne
- ☐ Camion grue
- ☐ Autre : .....

## MESURES SOUHAITEES

TRANCHEE ET CANALISATION :

*Nature du réseau*
- ☐ Eau potable
- ☐ Eau pluviale
- ☐ Eau Usées
- ☐ Télécommunication
- ☐ Gaz
- ☒ Electricité BT
- ☐ Branchement
- ☐ Pose de conduite
- ☐ Electricité HT
- ☐ Autre

*Type de tranchée*
- ☒ Sous trottoir
- ☐ Sous chaussée
- ☐ Sous accotement
- ☐ Canalisation longitudinale
- ☐ Canalisation transversale
- ☐ Forage
- ☐ Fonçage

VOIRIE :
- ☐ Création
- ☒ Aménagement
- ☐ Rénovation

TYPE D'OCCUPATION DU DOMAINE PUBLIC :
- ☐ Echafaudage
- ☐ Dépôt de fournitures
- ☐ Palissade
- ☒ Stationnement d'engin
- ☐ Benne à gravats

STATIONNEMENT :
- ☐ Sur chaussée
- ☒ Sur trottoir
- ☐ Sur accotement
- ☐ Sur emplacement matérialisé
- ☐ Sur zone piétonne

CIRCULATION DES USAGERS :

*Circulation :* ☐ Alternée ☐ Interdite ☐ Demi-chaussée avec déviation d'un sens de circulation
*Signalisation :* ☐ Feux bicolores ☐ Alternat manuel

DATE DE DEBUT DES TRAVAUX : 5/02/2026 Durée : 1 mois

Demande déposée le : 9/01/2026 Signature :

Fait à Casteljaloux

# COMMUNE DE CASTELJALOUX
## "3 Grand Rue"

SECTION AD

RAS BT sur façade à réaliser
Sur dipôle n° ---
Issu du poste 47052 P0008
"MAIRIE"

1 goulotte GPC 90x90 à poser
1 EJASE 95-75M/70-54 à réaliser




| 2D | POSE | BORNE ECP-2D |
|---|---|---|
| Issu du Poste : 47052 P0008 | Câble ou Dipôle : A | |
| Observation : à encastrer par le client | | |

à Poser :
1 Borne ECP-2D
1 RACC BT 3x95² Alu
1 Racc liaison B
1 MALT

**Distance entre réseaux**

| | Textes de référence | Valeur Prescrite |
|---|---|---|
| Assainissement conduites diamètre extérieur <= 0,7 m | NF P-98-332 | 0,40 m en parallèle<br>0,20 m en croisement |
| Assainissement conduites diamètre extérieur > 0,7 m | NF P-98-332 | 0,50 m en parallèle<br>0,20 m en croisement |
| Assainissement regards, ouvrages divers... | NF P-98-332 | 0,20 m |
| Eau potable distribution conduites, accessoires | Arrêté technique du 17 mai 2001 | 0,20 m |
| BT, HTA, Eclairage Public | Arrêté technique du 17 mai 2001 | 0,20 m |
| Réseaux électriques | norme NF P 332 | > 2 mètres des arbres existants ou à planter<br>> 1 m des arbustes en massifs ou haies existantes ou à planter |
| BT et bus de téléreport | / | 0,00 m |
| Gaz Naturel Distribution | Arrêté technique du 17 mai 2001 | 0,20 m |
| Chauffage Urbain | NF C 11-201 | 0,20 m si échauffement reste inférieur à 5K<br>0,50 m si acier |
| Télécommunication | Arrêté technique du 17 mai 2001<br>Arrêté technique du 10 mai 2006 | 0,20 m<br>Possibilité de réduction à 0,05 m<br>(si fibre optique ou longueur de voisinage < 1 km pour les réseaux filaires) |




Vers POSTE UP
47052 P0008
"MAIRIE"

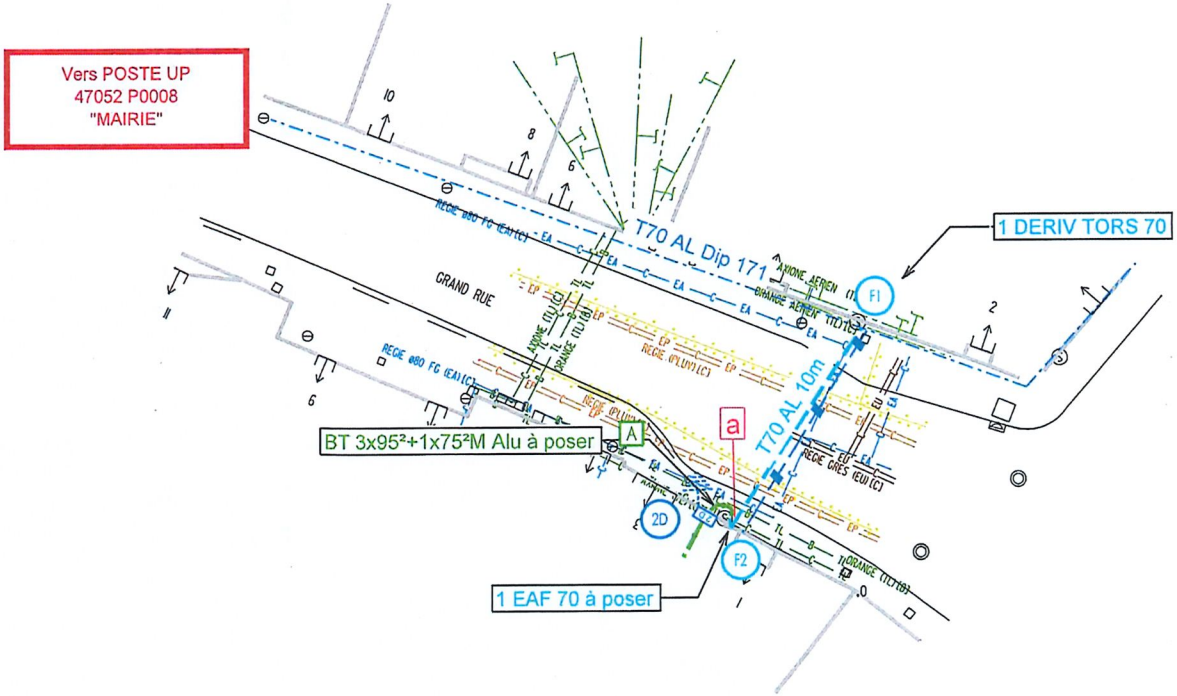


NORD

Echelle 1/200

0 2m 10 20m

Voir Planche 2/2

# COMMUNE DE CASTELJALOUX
## "3 Grand Rue"

SECTION AD

Voir Planche 1/2




| C100 | POSE | BORNE C100/P100 |
|---|---|---|
| Issu du Poste ; 47052 P0008 | Câble ou Dipôle ; B | |
| Observation : à encastrer par le client | | |

à Poser :
1 Borne C100/P100
1 RACC BT 3x95² Alu
1 Racc liaison B
1 MALT




| C1 | Dépose | PLATINE COMPTAGE TRI à déposer |
|---|---|---|
| Issu du Poste ; 47052 P0008 | Câble ou Dipôle ; BT 4x25² | |
| Observation : | | |

1 Panneau de Contrôle TRI équipé à déposer
Disjoncteur + Compteur Linky TRI à déposer
1 RACC BRT + Fouets 35-16 à déposer

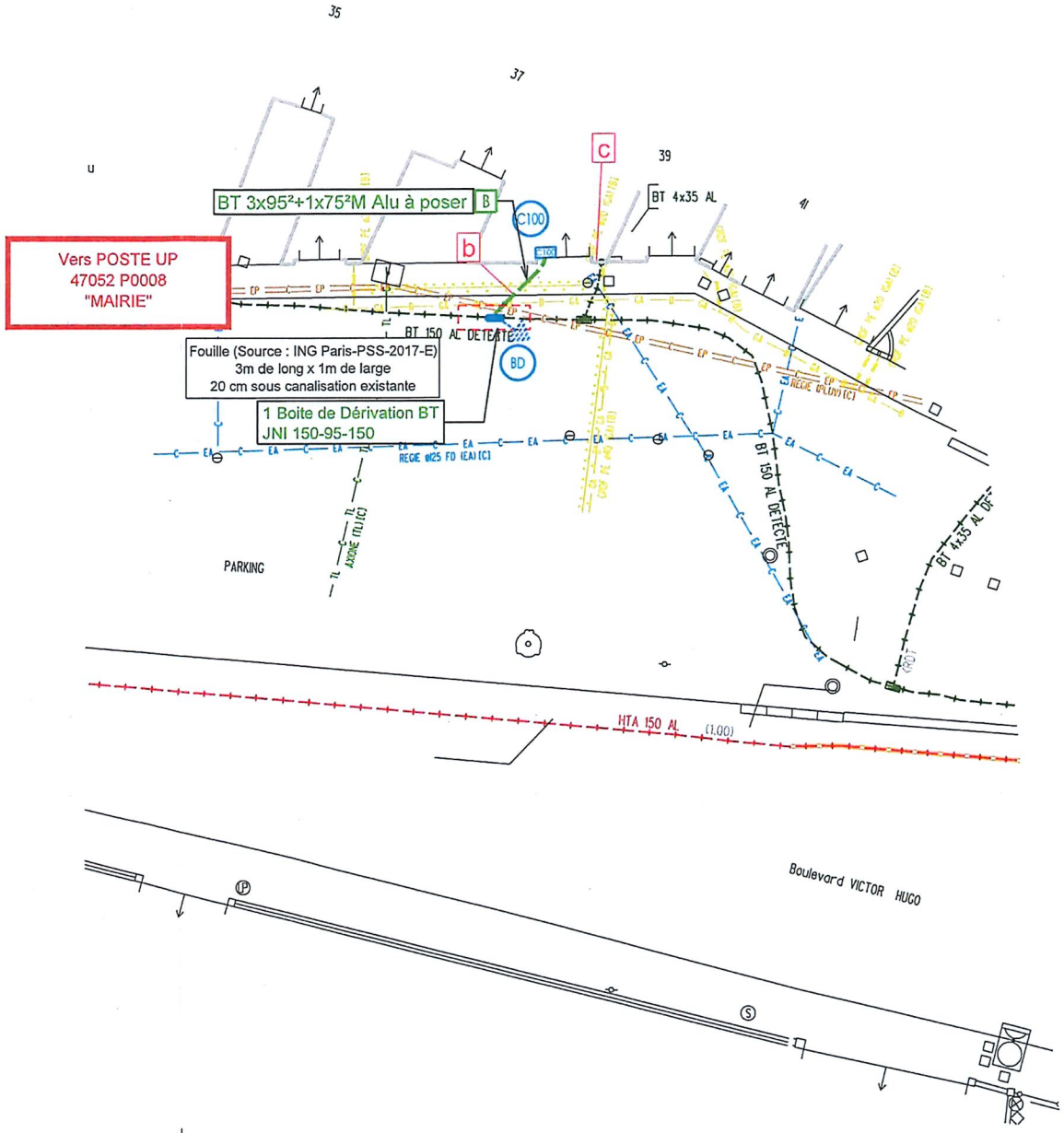


N NORD

Echelle 1/200

0 2m 10 20m